

第5章. コミュニティバスの検討

5-1. 利用者像の設定

1) サービス水準の設定

コミュニティバスのサービス水準が、利用者の利用頻度に及ぼす影響が大きいため、導入の目的や主な対象者を明確にして、利用する目的や地域の事情を踏まえたサービスを検討することが求められる。また、町内で新たな公共交通を運行するための方針や運行基準に沿って、「運行経路」や「移動時間」に加え、「運賃設定」などのほか、需要予測などによって持続可能な運行計画を図ることも最も重要な要素となる。

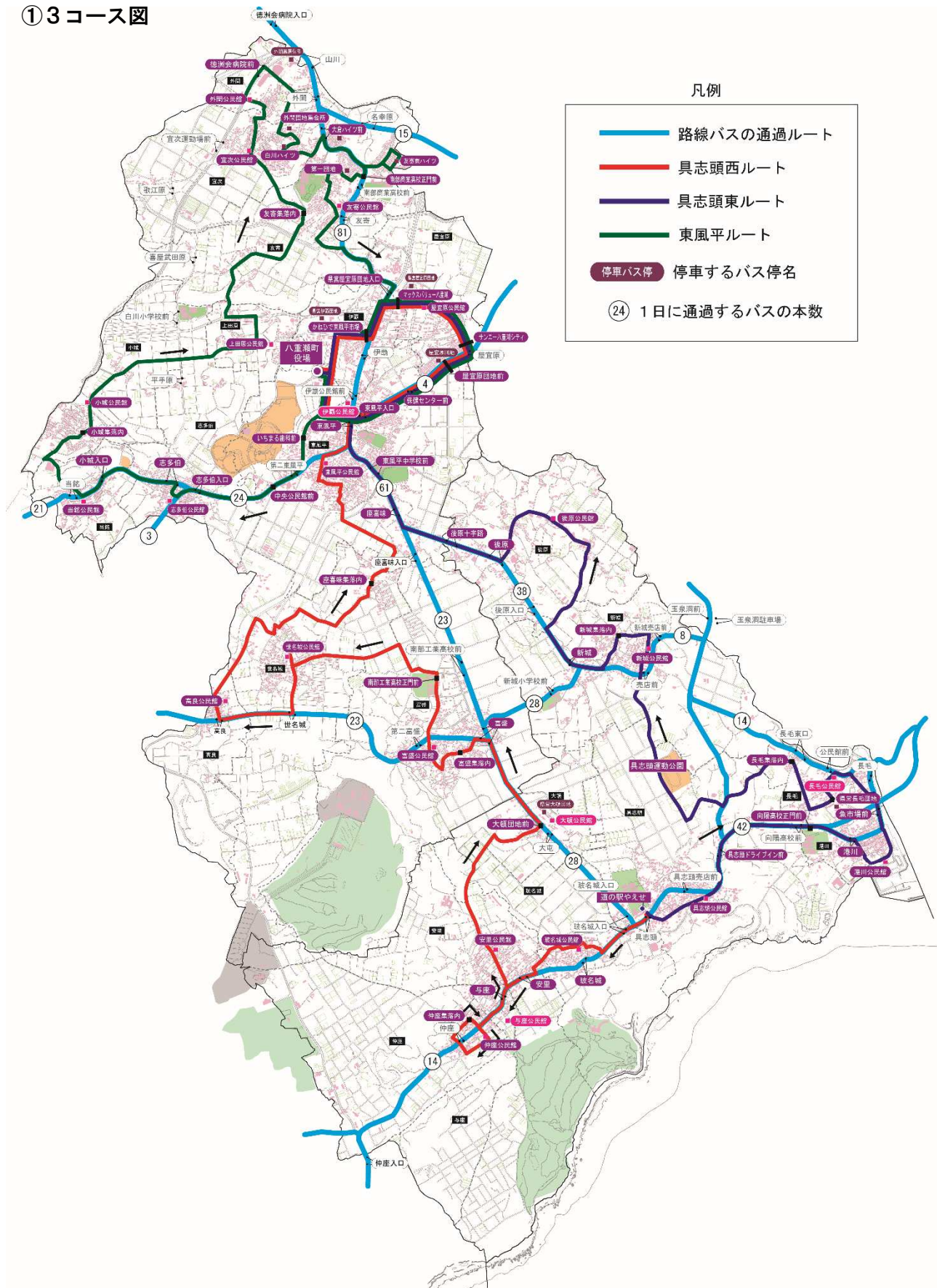
これらを念頭に、以下のサービス水準を設定して、コミュニティバスのコース案を検討する。

項目	内容
導入の目的	<ul style="list-style-type: none"> ・ 買い物や通院および生活行動などへの移動支援
主な対象者	<ul style="list-style-type: none"> ・ 高校生の通学や帰宅 ・ 高齢者や介助の必要がない障害者
移動の現状	<ul style="list-style-type: none"> ・ 公共交通が不便 ・ 地域内に買い物施設がない ・ 病院までの距離が遠い ・ タクシーの利便性が悪い
主な目的地	<ul style="list-style-type: none"> ・ 伊覇や屋宜原地域に買い物施設や金融機関などが集中 ・ 八重瀬町役場などの公共施設へのアクセス
移動に困っていること	<ul style="list-style-type: none"> ・ 車をもたない高齢者が病院へ通う手段がない ・ 運転免許証の自主返納者の移動の代替手段がない ・ 自家用自動車に大きく依存しているが高齢者の単身世帯では、将来の移動に不安がある
地域の事情	<ul style="list-style-type: none"> ・ 具志頭地域にはバス路線が少ない。 ・ 集落からバス停までの距離が遠く、公共交通不便地域が点在

5-2. 運行経路モデルコース

1) モデルコース案

① 3コース図



②モデルコース案の概要

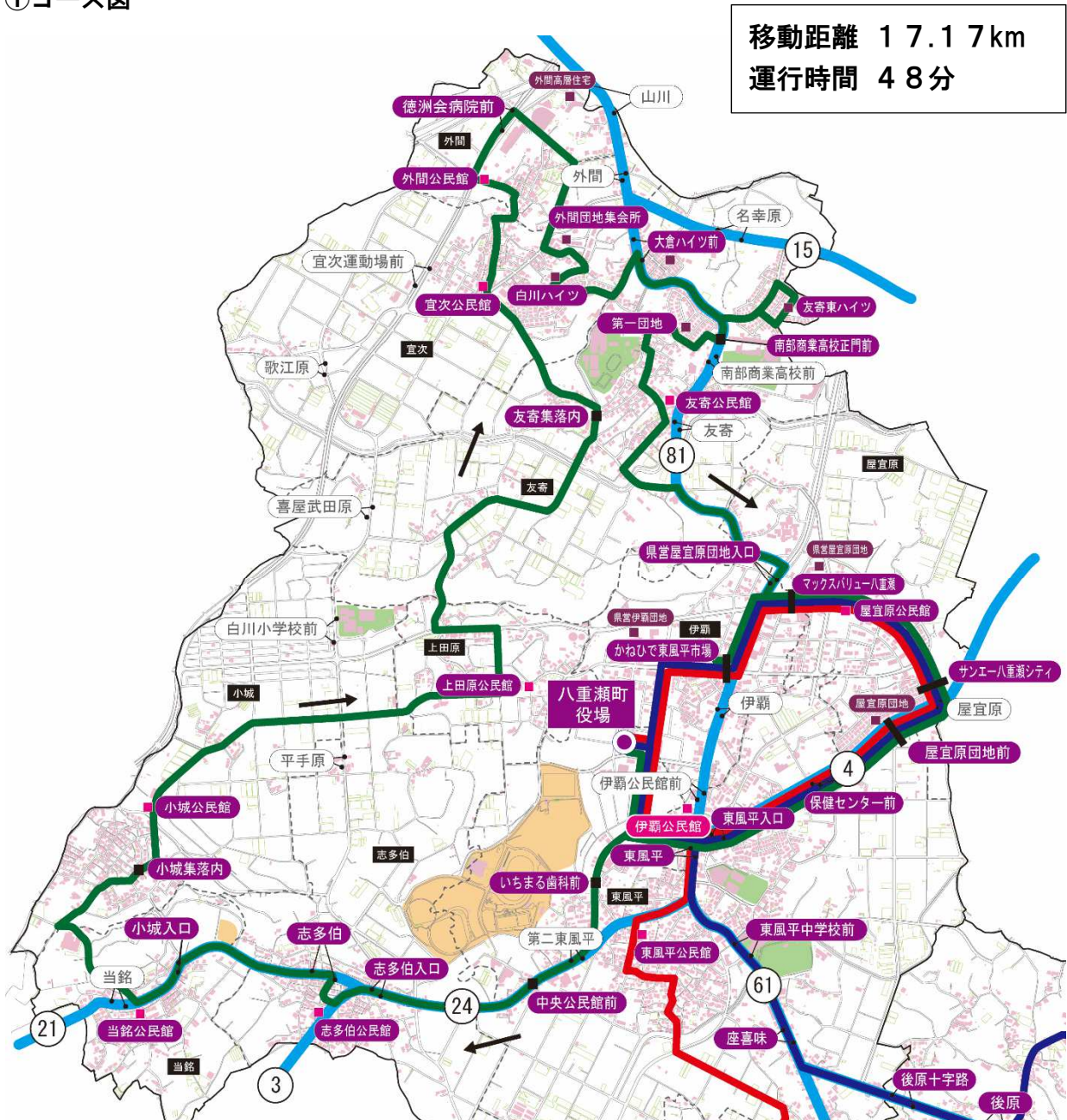
項目	東風平コース	具志頭西コース	具志頭東コース
コース特性	循環型 (中心部巡回)	ピストン型 (中心部巡回)	ピストン型 (中心部巡回)
起点	八重瀬町役場	八重瀬町役場 南の駅やえせ	八重瀬町役場 南の駅やえせ
駐車場(待機所)	同上	同上	同上
区間距離(km)	17.17 km	15.42 km	14.24 km
所要時間	49分	43分	42分
バス停数	全31	全26	全28
新設するバス停	25	20	18
運行本数	7本/日	7本/日	7本/日
運行時間	7時始発	7時始発	7時始発
運行時間帯	7:00~17:49 (10時間49分)	7:00~18:43 (11時間43分)	7:00~18:42 (11時間42分)
対象区域(行政区)	外間、宜次、友寄、上 田原、小城、志多伯、 当銘 (7地域)	高良、世名城、富盛、 大頓、玻名城、安里、 与座、仲座 (8地域)	後原、新城、具志頭、 長毛、港川 (5地域)
共通する区域	屋宜原、伊覇、東風平		

路線バスとの競合性

項目	東風平コース	具志頭西コース	具志頭東コース
運行距離(km)	17.17 km	15.42 km	14.24 km
競合する距離(km)	4.1km	4.55km	5.35km
競合率(%)	23.8%	29.5%	37.5%
路線バス結節点	4か所	5か所	4か所

5-3. 東風平コース (案)

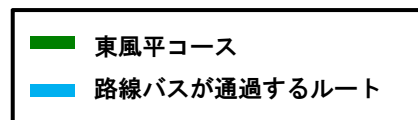
①コース図



区 間：八重瀬町役場 ～ 八重瀬町役場

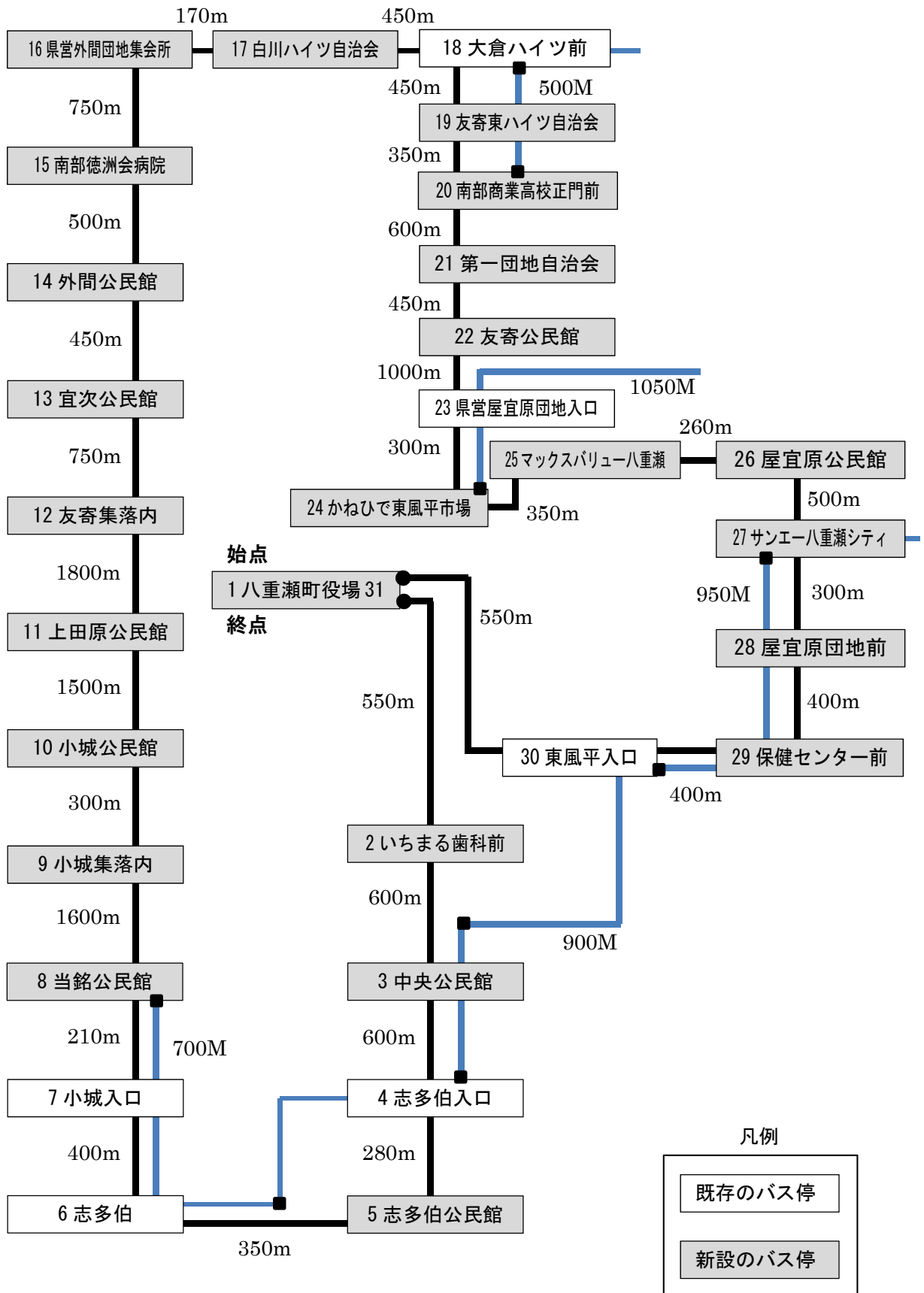
駐車場：八重瀬町役場（待機所）

ルート特性：循環型



路線バスとの競合	競合する距離 4100m	競合率 23.8%
----------	--------------	-----------

②東風平コース説明図



③検討案コース 東風平コース

	停留所	道路名	区分	区間距離	移動時間	ダイヤ設定
コース順	1	八重瀬町役場	幹線3号線	施設	-	-
	2	いちまる歯科前	糸満与那原線	集落内	550	1:06
	3	中央公民館	糸満与那原線	公民館	600	1:12
	4	志多伯入口	糸満与那原線	バス停	600	1:12
	5	志多伯公民館	町道	公民館	280	0:33
	6	志多伯	県道134号線	バス停	350	0:42
	7	小城入口	県道134号線	バス停	400	0:48
	8	当銘公民館	県道134号線	公民館	210	0:25
	9	小城集落内	町道	集落内	1,600	3:12
	10	小城公民館	町道	公民館	300	0:36
	11	上田原公民館	幹線1号線	公民館	1,500	3:00
	12	友寄集落	町道	集落内	1,800	3:36
	13	宜次公民館	町道	公民館	750	1:30
	14	外間公民館	町道	公民館	450	0:54
	15	南部徳洲会病院	那覇糸満線	施設	500	1:00
	16	県営外間団地集会所	町道	団地ハイツ内	750	1:30
	17	白川ハイツ自治会	町道	団地ハイツ内	170	0:20
	18	大倉ハイツ前	国道507号	団地ハイツ内	450	0:54
	19	友寄東ハイツ自治会	町道	団地ハイツ内	450	0:54
	20	南部商業高校正門前	県道	学校	350	0:42
	21	第一団地自治会	町道	団地ハイツ内	600	1:12
	22	友寄公民館	町道	公民館	450	0:54
	23	県営屋宜原団地入口	国道507号	バス停	1,000	2:00
中心地	24	かねひで東風平市場	国道507号	施設	300	0:36
	25	マックスバリュー八重瀬	幹線2号線	施設	350	0:42
	26	屋宜原公民館	幹線2号線	公民館	260	0:31
	27	サンエー八重瀬シティ	幹線2号線	施設	500	1:00
	28	屋宜原団地前	糸満与那原線	団地ハイツ内	300	0:36
	29	保健センター前	糸満与那原線	施設	400	0:48
	30	第二東風平	糸満与那原線	バス停	400	0:48
	31	八重瀬町役場	幹線3号線	施設	550	1:06
			総数		17,170m	34分19秒

※区間距離は時速30km走行で算出(34分19秒)

※ダイヤ設定は各停車地で30秒間の停車時間を加算(49分19秒)

④運行ダイヤ(案) 東風平コース 運行本数: 1日7本

停留所		1便	2便 (逆順)	3便	4便 (逆順)	5便	6便 (逆順)	7便
待機時間		始発	-	71分	-	71分	-	11分
1	八重瀬町役場	7:00	9:49	11:00	13:49	15:00	16:49	17:00
2	いちまる歯科前	7:01	9:47	11:01	13:47	15:01	16:47	17:01
3	中央公民館	7:03	9:46	11:03	13:46	15:03	16:46	17:03
4	志多伯入口	7:05	9:44	11:05	13:44	15:05	16:44	17:05
5	志多伯公民館	7:06	9:43	11:06	13:43	15:06	16:43	17:06
6	志多伯	7:07	9:42	11:07	13:42	15:07	16:42	17:07
7	小城入口	7:08	9:40	11:08	13:40	15:08	16:40	17:08
8	当銘公民館	7:09	9:39	11:09	13:39	15:09	16:39	17:09
9	小城集落内	7:13	9:36	11:13	13:36	15:13	16:36	17:13
10	小城公民館	7:14	9:35	11:14	13:35	15:14	16:35	17:14
11	上田原公民館	7:17	9:31	11:17	13:31	15:17	16:31	17:17
12	友寄集落	7:21	9:27	11:21	13:27	15:21	16:27	17:21
13	宜次公民館	7:23	9:25	11:23	13:25	15:23	16:25	17:23
14	外間公民館	7:25	9:24	11:25	13:24	15:25	16:24	17:25
15	南部徳洲会病院	7:26	9:22	11:26	13:22	15:26	16:22	17:26
16	県営外間団地集会所	7:28	9:20	11:28	13:20	15:28	16:20	17:28
17	白川ハイツ自治会	7:29	9:19	11:29	13:19	15:29	16:19	17:29
18	大倉ハイツ前	7:31	9:18	11:31	13:18	15:31	16:18	17:31
19	友寄東ハイツ自治会	7:32	9:16	11:32	13:16	15:32	16:16	17:32
20	南部商業高校正門前	7:33	9:15	11:33	13:15	15:33	16:15	17:33
21	第一団地自治会	7:35	9:14	11:35	13:14	15:35	16:14	17:35
22	友寄公民館	7:36	9:12	11:36	13:12	15:36	16:12	17:36
23	県営屋宜原団地入口	7:39	9:10	11:39	13:10	15:39	16:10	17:39
24	かねひで東風平市場	7:40	9:09	11:40	13:09	15:40	16:09	17:40
25	マックスバリュー八重瀬	7:41	9:07	11:41	13:07	15:41	16:07	17:41
26	屋宜原公民館	7:42	9:06	11:42	13:06	15:42	16:06	17:42
27	サンエー八重瀬シティ	7:44	9:05	11:44	13:05	15:44	16:05	17:44
28	屋宜原団地前	7:45	9:04	11:45	13:04	15:45	16:04	17:45
29	保健センター前	7:46	9:02	11:46	13:02	15:46	16:02	17:46
30	第二東風平	7:47	9:01	11:47	13:01	15:47	16:01	17:47
31	八重瀬町役場	7:49	9:00	11:49	13:00	15:49	16:00	17:49
待機時間		-	71分	-	71分	-	11分	終着

⑤路線バスとの重複度

競合する区間	道路種	競合の回避
中央公民館～小城入口	糸満与那原線	区間に代替路がない
大倉ハイツ前～友寄東ハイツ付近	国道 507 号	区間に代替路がない
かねひで東風平市場～マックスバリュー八重瀬	国道 507 号	区間に代替路がない

⑥運行ルート上の施設及び団地・ハイツ（経路順）

拠点	設定理由	拠点	設定理由
八重瀬町役場	公共施設	大倉ハイツ	団地・ハイツ内
中央公民館	公共の集会施設	友寄東ハイツ	団地・ハイツ内
志多伯公民館	集会施設	第一団地	団地・ハイツ内
当銘公民館	集会施設	友寄公民館	集会施設
上田原公民館	集会施設	かねひで東風平市場	スーパー
宜次公民館	集会施設	マックスバリュー八重瀬	スーパー
外間公民館	集会施設	サンエー八重瀬シティ	スーパー
南部徳洲会病院	町内の総合病院	屋宜原公民館	集会施設
県営外間団地	団地・ハイツ内	屋宜原団地	団地・ハイツ内
白川ハイツ	団地・ハイツ内	保健センター	福祉行政の施設

⑦バス停位置

既存バス停	施設	公民館	集落・団地	新設バス停	合計
6	7	9	9	25	全 31

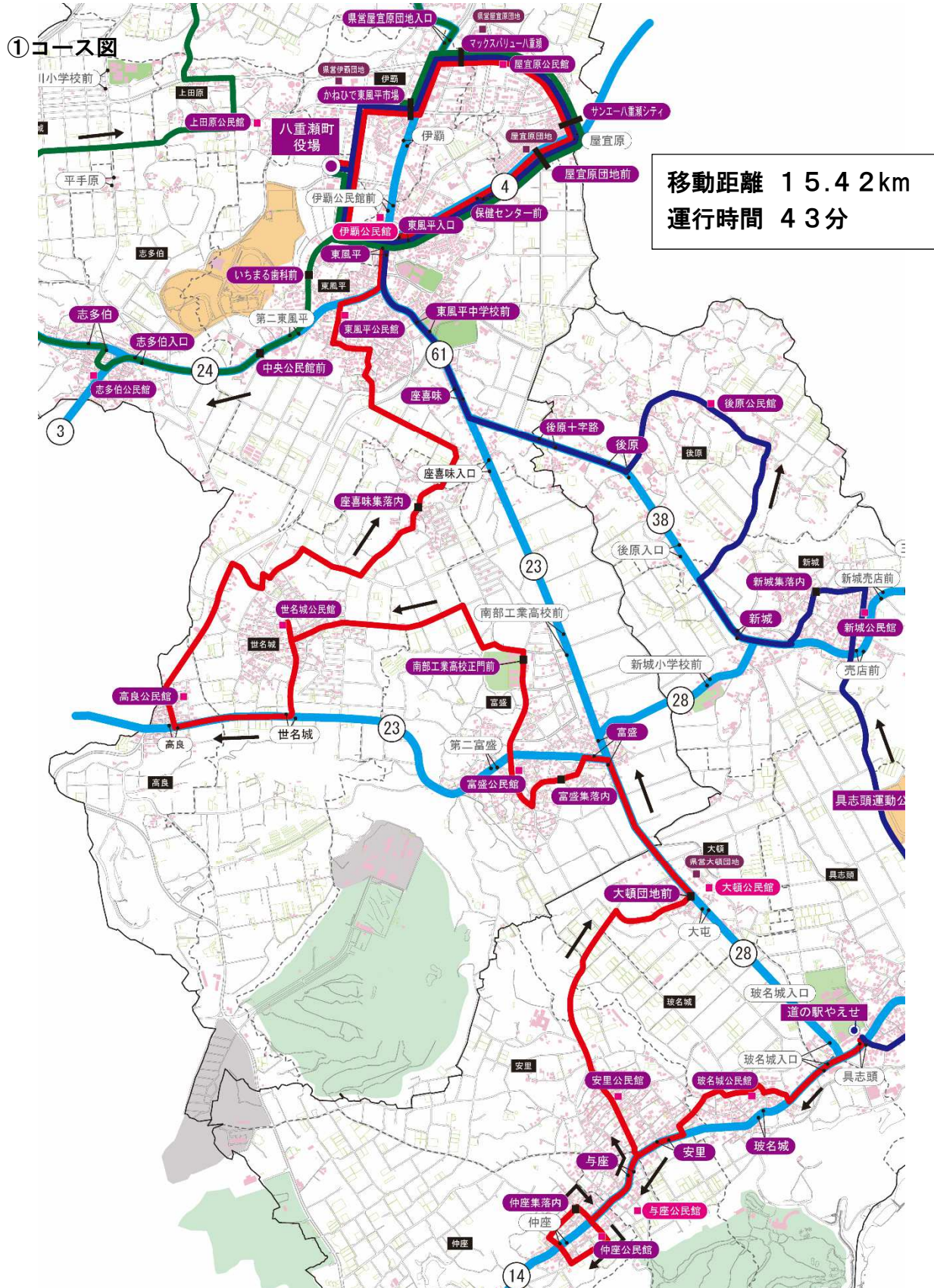
⑧利便性および競合性

	結節点	結節内容
主な結節点	八重瀬町役場	町内バス（他2コース） 南部徳洲会病院 送迎バス
	志多伯入口	路線バス
	南部徳洲会病院	路線バス 南部徳洲会病院 送迎バス
	マックスバリュー八重瀬	路線バス
	サンエー八重瀬シティ	路線バス、Nバス（南城市）
予約が必要なバス停	設定なし	
迂回ルート	設定なし（団地やハイツ内は要検討）	
フリー乗降区域	設定なし（団地やハイツ内は要検討）	

⑨ 主な課題と対策

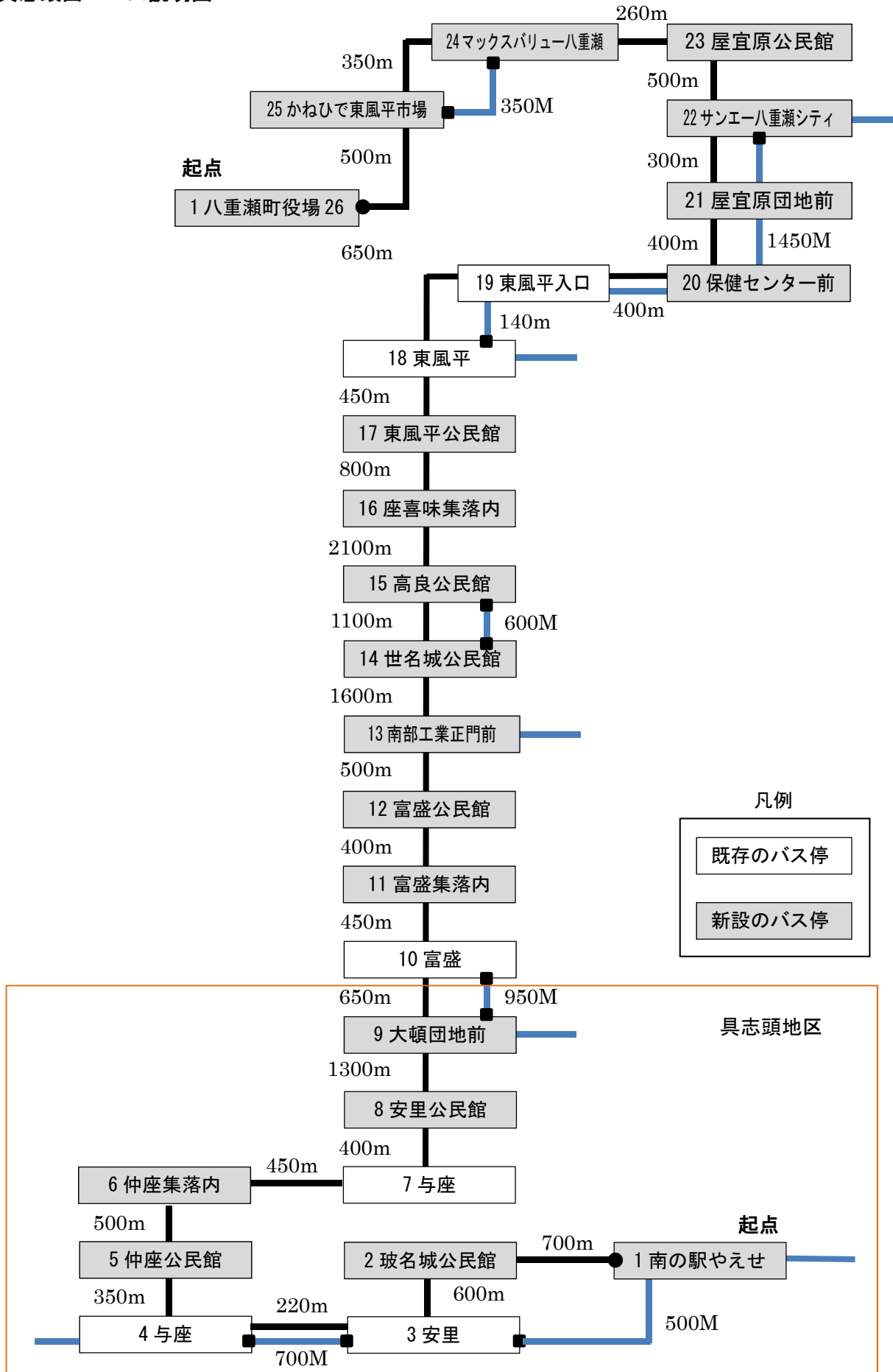
団地やハイツの密集地を走行	
	<p>県営外間団地から友寄の区間は、団地やハイツの密集地</p> <p>団地やハイツは、高齢者が多く（高齢化率も高い）、代替交通の導入が望ましい地域</p>
	<p>団地やハイツ内は、区域内に利用者が分布しており、コース上には不便（区域内を迂回可能にし、フリー乗降が可能になると利便性が高まると思われる）</p>
農業振興地域を走行	
	<p>小城公民館から友寄集落内の区間は、農業振興地域を走行する</p> <p>農業を営む方もコミュニティバスを利用して、農業地に行くことはできないか。</p>
	<p>農業地域を広くコースをとると、走行時間が長くなる。荷物を載せるときは、「貨客混載」となる</p>
東風平総合運動公園へのアクセス	
	<p>八重瀬町スポーツ交流マネジメント計画（平成 29 年 3 月） スポーツ観光交流施設の整備が始動（令和 2 年）</p> <p>東風平総合運動公園は、運動施設が集積しているが、路線バスが通過しないため、コミュニティバスによるスポーツ愛好家の利用が期待できる。</p>
	<p>子供から高齢者までを対象とした教室や大会の開催時の、利用増加した場合の対応やアクセスの改善が必要と思われる</p>

5-4. 具志頭 西コース (案)



区 間：南の駅やえせ ～八重瀬町役場
 駐車場：南の駅やえせ ～八重瀬町役場（待機所）
 ルート特性：ピストン型

②具志頭西コース説明図



③検討案コース 具志頭 西コース

	停留所	道路名	区分	区間距離	所要時間	ダイヤ設定	
コース順	1	南の駅やえせ	国道 331 号	施設	-		
	2	玻名城公民館	集落内	公民館	700	0:54	1:24
	3	安里	国道 331 号	バス停	600	1:00	1:30
	4	与座	国道 331 号	バス停	220	1:36	2:06
	5	仲座公民館	集落内	公民館	350	0:45	1:15
	6	仲座集落内	集落内	集落内	500	0:33	1:03
	7	与座	国道 331 号	バス停	450	0:48	1:18
	8	安里公民館	集落内	公民館	400	0:54	1:24
	9	大頓団地前	国道 507 号	団地ハイツ内	1,300	0:42	1:12
	10	富盛	国道 507 号	バス停	650	1:00	1:30
	11	富盛集落内	集落内	集落内	450	4:24	4:54
	12	富盛公民館	集落内	公民館	400	1:54	2:24
	13	南部工業高校正門前	集落内	施設	500	0:54	1:24
	14	世名城公民館	集落内	公民館	1,600	1:24	1:54
	15	高良公民館	集落内	公民館	1,100	2:36	3:06
	16	座喜味集落内	集落内	集落内	2,100	1:30	2:00
	17	東風平公民館	集落内	公民館	800	0:33	1:03
	18	東風平	国道 507 号	バス停	450	0:48	1:18
中心地	19	東風平入口	糸満与那原線	バス停	140	0:48	1:18
	20	保健センター前	糸満与那原線	バス停	400	0:42	1:12
	21	屋宜原団地前	糸満与那原線	団地ハイツ内	400	0:16	0:46
	22	サンエー八重瀬シティ	幹線 2 号線	施設	300	0:48	1:18
	23	屋宜原公民館	幹線 2 号線	公民館	500	0:48	1:18
	24	マックスバリュー八重瀬	幹線 2 号線	施設	260	0:36	1:06
	25	かねひで東風平市場	国道 507 号	施設	350	1:00	1:30
	26	八重瀬町役場	幹線 3 号線	施設	500	0:31	1:01
					15,420	0:30:47	0:43:17

※区間距離は時速 30km 走行で算出 (30 分 47 秒)

※ダイヤ設定は各停車地で 30 秒間の停車時間を加算 (43 分 17 秒)

④運行ダイヤ(案) 具志頭 西コース 運行本数: 1日7本

停留所		1便	2便 (逆順)	3便	4便 (逆順)	5便	6便 (逆順)	7便
待機時間		始発	-	77分	-	77分	-	17分
1	南の駅やえせ	7:00	9:43	11:00	13:43	15:00	17:43	18:00
2	琉名城公民館	7:01	9:41	11:01	13:41	15:01	17:41	18:01
3	安里	7:03	9:39	11:03	13:39	15:03	17:39	18:03
4	与座	7:04	9:38	11:04	13:38	15:04	17:38	18:04
5	仲座公民館	7:05	9:37	11:05	13:37	15:05	17:37	18:05
6	仲座集落内	7:07	9:36	11:07	13:36	15:07	17:36	18:07
7	与座	7:08	9:34	11:08	13:34	15:08	17:34	18:08
8	安里公民館	7:09	9:33	11:09	13:33	15:09	17:33	18:09
9	大頓団地前	7:13	9:30	11:13	13:30	15:13	17:30	18:13
10	富盛	7:14	9:28	11:14	13:28	15:14	17:28	18:14
11	富盛集落内	7:16	9:27	11:16	13:27	15:16	17:27	18:16
12	富盛公民館	7:17	9:25	11:17	13:25	15:17	17:25	18:17
13	南部工業高校正門前	7:19	9:24	11:19	13:24	15:19	17:24	18:19
14	世名城公民館	7:22	9:20	11:22	13:20	15:22	17:20	18:22
15	高良公民館	7:25	9:17	11:25	13:17	15:25	17:17	18:25
16	座喜味集落内	7:30	9:13	11:30	13:13	15:30	17:13	18:30
17	東風平公民館	7:32	9:11	11:32	13:11	15:32	17:11	18:32
18	東風平	7:33	9:09	11:33	13:09	15:33	17:09	18:33
19	東風平入口	7:34	9:08	11:34	13:08	15:34	17:08	18:34
20	保健センター前	7:35	9:07	11:35	13:07	15:35	17:07	18:35
21	屋宜原団地前	7:36	9:06	11:36	13:06	15:36	17:06	18:36
22	サンエー八重瀬シティ	7:38	9:05	11:38	13:05	15:38	17:05	18:38
23	屋宜原公民館	7:39	9:03	11:39	13:03	15:39	17:03	18:39
24	マックスバリュー八重瀬	7:40	9:02	11:40	13:02	15:40	17:02	18:40
25	かねひで東風平市場	7:41	9:01	11:41	13:01	15:41	17:01	18:41
26	八重瀬町役場	7:43	9:00	11:43	13:00	15:43	17:00	18:43
待機時間		-	77分	-	77分	-	77分	終着

⑤路線バスとの重複度

競合する区間	道路種	競合の回避
南の駅やえせ～玻名城	国道 331 号	区間に代替路がない
安里～仲座	国道 331 号	区間に代替路がない
大頓団地～富盛交差点	国道 507 号	区間に代替路がない
世名城～高良	県道 52 号線	区間に代替路がない
東風平～屋宜原	糸満与那原線	区間に代替路がない
かねひで東風平市場～マックスバリュー八重瀬	国道 507 号	区間に代替路がない

⑥運行ルート上の施設及び団地・ハイツ（経路順）

拠点	設定理由	拠点	設定理由
南の駅やえせ	公共施設 具志頭中学校	東風平公民館	集会施設
仲座公民館	集会施設	保健センター	福祉行政の施設
安里公民館	集会施設	屋宜原団地	団地・ハイツ内
大頓団地	団地・ハイツ内	サンエー八重瀬シティ	スーパー
富盛公民館	集会施設	屋宜原公民館	集会施設
南部工業高校	学校	マックスバリュー八重瀬	スーパー
世名城公民館	集会施設スーパー	かねひで東風平市場	スーパー
高良公民館	集会施設	八重瀬町役場	公共施設

⑦バス停位置

既存バス停	施設	公民館	集落・団地	新設バス停	合計
6	7	8	5	20	全 26

⑧利便性および競合性

	結節点	結節内容
主な結節点	南の駅やえせ	路線バス
	東風平	路線バス
	富盛	路線バス
	マックスバリュー八重瀬	路線バス
	サンエー八重瀬シティ	路線バス、Nバス(南城市)
	八重瀬町役場	町内バス(他2コース) 南部徳洲会病院 送迎バス
予約が必要なバス停	設定なし	
迂回ルート	設定なし	
フリー乗降区域	設定なし	

⑨ 主な課題と対策

南部工業高校へのアクセス



南部工業高校を直接アクセスするのは「具志頭西コース」のみ

具志頭西コースの沿線に住む「南部工業高校生」にとっては便利であるが、他の地域からの登校利用には不便。



具志頭東コースの沿線に住む「南部工業高校生」のアクセス改善のため、両コースの接続点に検討することが望まれる。

農業振興地域を走行



安里公民館から大頓の区間は、農業振興地域を走行する

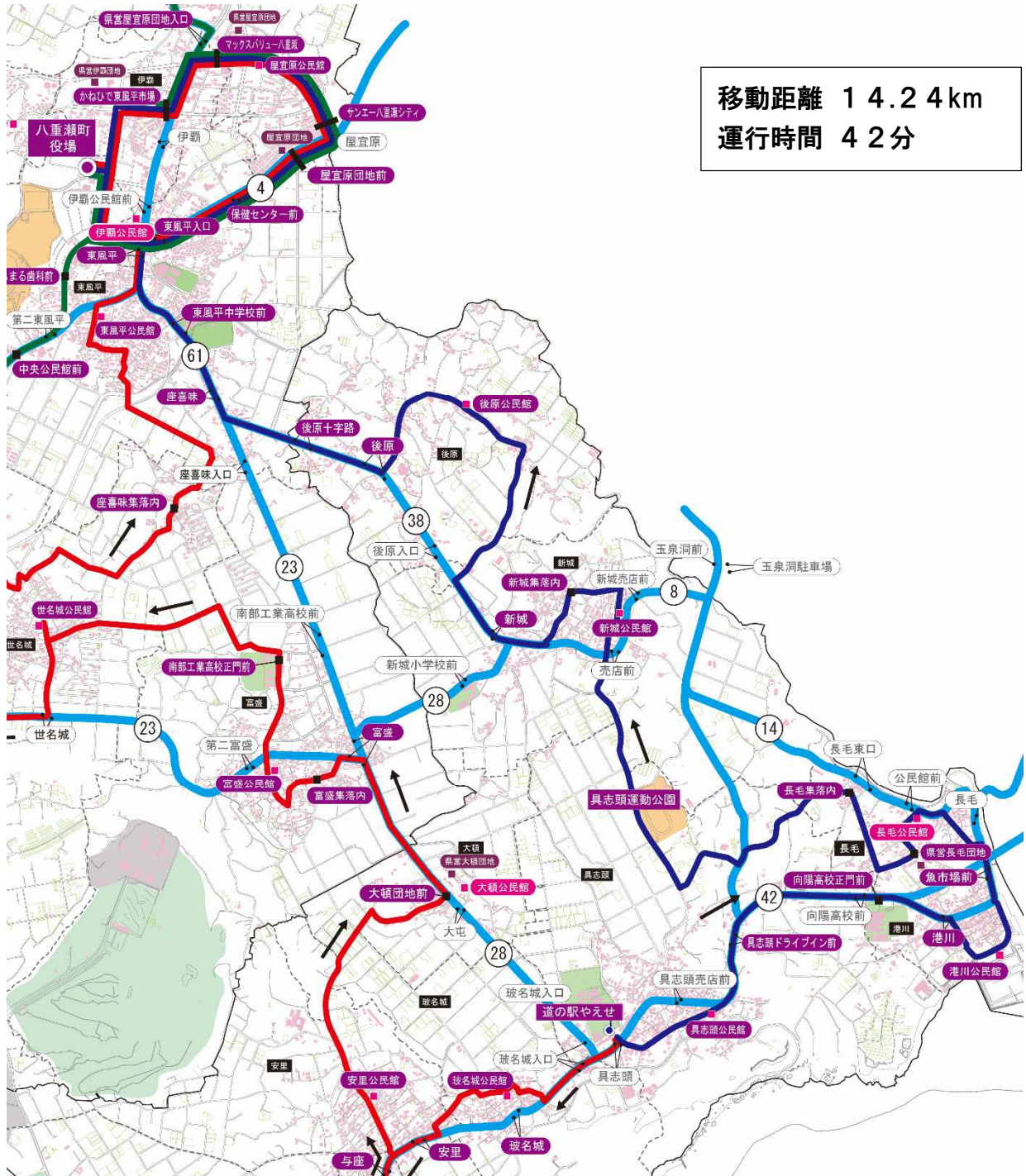
農業を営む方もコミュニティバスを利用して、農業地に行くことはできないか。



農業地域を広くコースをとると、走行時間が長くなる。
荷物を載せるときは、「貨客混載」となる

5-5. 具志頭 東コース (案)

①コース図



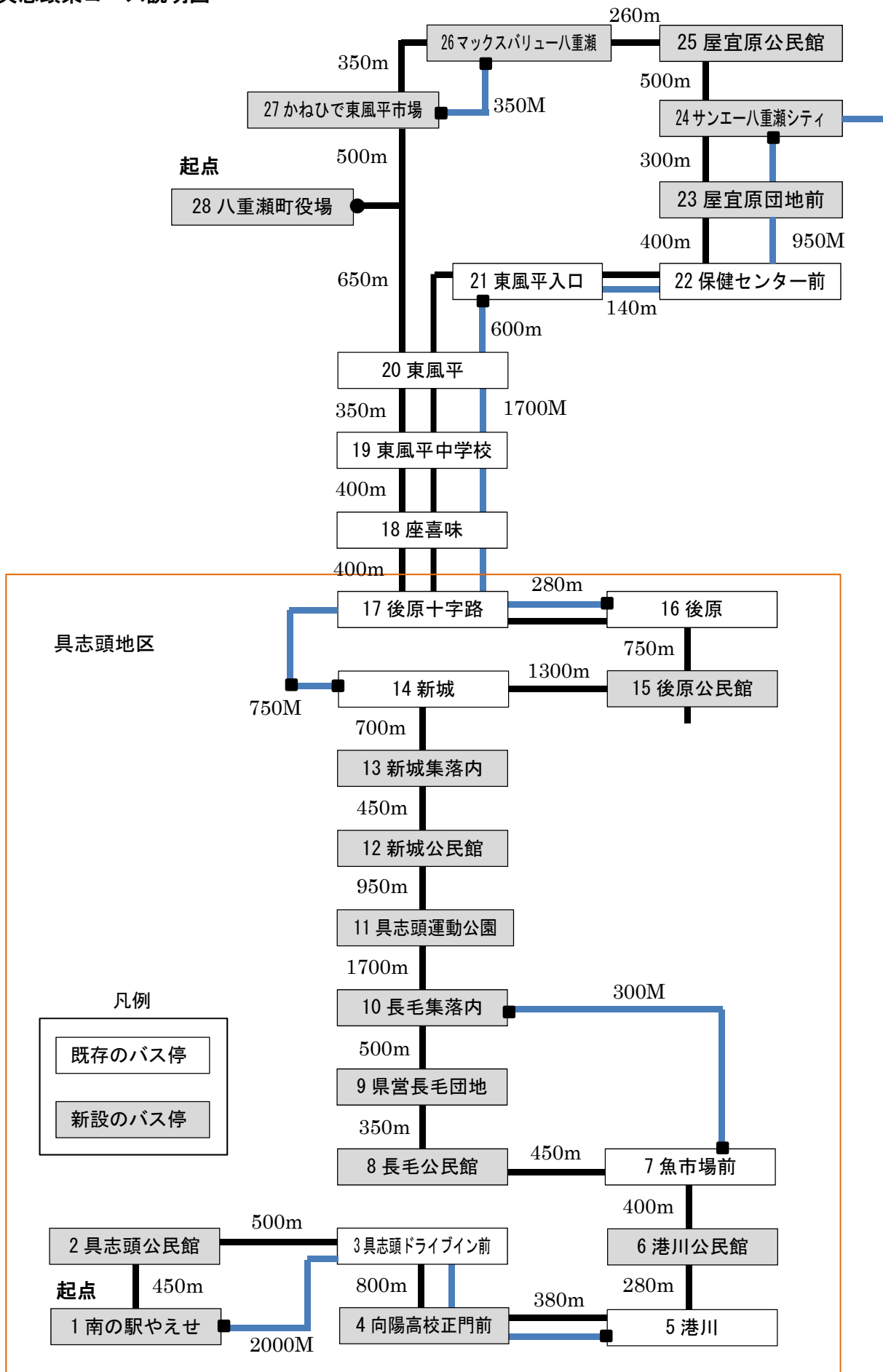
移動距離 14.24km
運行時間 42分

区 間：南の駅やえせ ～八重瀬町役場
 駐車場：南の駅やえせ ～八重瀬町役場 (待機所)
 ルート特性：ピストン型

■ 具志頭 東コース
 ■ 路線バスが通過するルート

路線バスとの競合	競合する距離 5,350km	競合率 37.5%
----------	----------------	-----------

②具志頭東コース説明図



③検討案コース 具志頭 東コース

	停留所	道路名	区分	区間距離	所要時間	ダイヤ設定	
コース順	1	南の駅やえせ	国道 331 号	施設	-	-	
	2	具志頭公民館	町道	公民館	450	0:54	1:24
	3	具志頭ドライブイン前	国道 331 号	バス停	500	1:00	1:30
	4	向陽高校正門前	国道 331 号	バス停	800	1:36	2:06
	5	港川	町道	バス停	380	0:45	1:15
	6	港川公民館	町道	公民館	280	0:33	1:03
	7	魚市場前	県道 131 号線	バス停	400	0:48	1:18
	8	長毛公民館	県道 131 号線	公民館	450	0:54	1:24
	9	県営長毛団地	集落内	団地ハイツ内	350	0:42	1:12
	10	長毛集落内	県道 131 号線	集落内	500	1:00	1:30
	11	具志頭運動公園	集落内	施設	1,700	4:24	4:54
	12	新城公民館	集落内	公民館	950	1:54	2:24
	13	新城集落内	集落内	集落内	450	0:54	1:24
	14	新城	集落内	バス停	700	1:24	1:54
	15	後原公民館	県道 131 号線	公民館	1,300	2:36	3:06
	16	後原	県道 131 号線	バス停	750	1:30	2:00
	17	後原十字路	国道 507 号	バス停	280	0:33	1:03
	18	座喜味	国道 507 号	バス停	400	0:48	1:18
	19	東風平中学校前	国道 507 号	バス停	400	0:48	1:18
	20	東風平	国道 507 号	バス停	350	0:42	1:12
中心地	21	東風平入口	糸満与那原線	バス停	140	0:16	0:46
	22	保健センター前	糸満与那原線	バス停	400	0:48	1:18
	23	屋宜原団地前	糸満与那原線	団地ハイツ内	400	0:48	1:18
	24	サンエー八重瀬シティ	幹線 2 号線	施設	300	0:36	1:06
	25	屋宜原公民館	幹線 2 号線	公民館	500	1:00	1:30
	26	マックスバリュー八重瀬	幹線 2 号線	施設	260	0:31	1:01
	27	かねひで東風平市場	国道 507 号	施設	350	0:42	1:12
	28	八重瀬町役場	幹線 3 号線	施設	500	1:00	1:30
				14,240	0:29:26	0:42:56	

※区間距離は時速 30km 走行で算出 (29 分 26 秒)

※ダイヤ設定は各停車地で 30 秒間の停車時間を加算 (42 分 56 秒)

④運行ダイヤ(案) 具志頭 東コース 運行本数: 1日7本

停留所		1便	2便 (逆順)	3便	4便 (逆順)	5便	6便 (逆順)	7便
待機時間		始発	-	78分		78分		18分
1	南の駅やえせ	7:00	9:42	11:00	13:42	15:00	17:42	18:00
2	具志頭公民館	7:01	9:41	11:01	13:41	15:01	17:41	18:01
3	具志頭ドライブイン前	7:02	9:40	11:02	13:40	15:02	17:40	18:02
4	向陽高校正門前	7:05	9:37	11:05	13:37	15:05	17:37	18:05
5	港川	7:06	9:36	11:06	13:36	15:06	17:36	18:06
6	港川公民館	7:07	9:35	11:07	13:35	15:07	17:35	18:07
7	魚市場前	7:08	9:34	11:08	13:34	15:08	17:34	18:08
8	長毛公民館	7:10	9:32	11:10	13:32	15:10	17:32	18:10
9	県営長毛団地	7:11	9:31	11:11	13:31	15:11	17:31	18:11
10	長毛集落内	7:12	9:30	11:12	13:30	15:12	17:30	18:12
11	具志頭運動公園	7:17	9:25	11:17	13:25	15:17	17:25	18:17
12	新城公民館	7:20	9:22	11:20	13:22	15:20	17:22	18:20
13	新城集落内	7:21	9:21	11:21	13:21	15:21	17:21	18:21
14	新城	7:23	9:19	11:23	13:19	15:23	17:19	18:23
15	後原公民館	7:26	9:16	11:26	13:16	15:26	17:16	18:26
16	後原	7:28	9:14	11:28	13:14	15:28	17:14	18:28
17	後原十字路	7:29	9:13	11:29	13:13	15:29	17:13	18:29
18	座喜味	7:30	9:12	11:30	13:12	15:30	17:12	18:30
19	東風平中学校前	7:32	9:10	11:32	13:10	15:32	17:10	18:32
20	東風平	7:33	9:09	11:33	13:09	15:33	17:09	18:33
21	東風平入口	7:34	9:08	11:34	13:08	15:34	17:08	18:34
22	保健センター前	7:35	9:07	11:35	13:07	15:35	17:07	18:35
23	屋宜原団地前	7:36	9:06	11:36	13:06	15:36	17:06	18:36
24	サンエー八重瀬シティ	7:37	9:05	11:37	13:05	15:37	17:05	18:37
25	屋宜原公民館	7:39	9:03	11:39	13:03	15:39	17:03	18:39
26	マックスバリュース八重瀬	7:40	9:02	11:40	13:02	15:40	17:02	18:40
27	かねひで東風平市場	7:41	9:01	11:41	13:01	15:41	17:01	18:41
28	八重瀬町役場	7:42	9:00	11:42	13:00	15:42	17:00	18:42
			78分		78分		78分	終着

⑤路線バスとの重複度 26.3% (5,620m)

競合する区間	系統番号	競合の回避
具志頭ドライブイン前～港川	国道 331 号	区間に代替路がない
魚市場前～長毛	県道 131 号線	区間に代替路がない
新城付近	県道 131 号線	区間に代替路がない
後原～座喜味	県道 131 号線	区間に代替路がない
座喜味～東風平	国道 507 号	区間に代替路がない
かねひで東風平市場～マックスバリュー八重瀬	国道 507 号	区間に代替路がない

⑥運行ルート上の地域及び団地・ハイツ

拠点	設定理由	拠点	設定理由
南の駅やえせ	公共施設	後原公民館	集会施設
	具志頭中学校	東風平中学校	学校
具志頭公民館	集会施設	保健センター	福祉行政の施設
向陽高校	学校	屋宜原団地	団地・ハイツ内
港川公民館	集会施設	サンエー八重瀬シティ	スーパー
長毛公民館	集会施設	屋宜原公民館	集会施設
県営長毛団地	団地・ハイツ内	マックスバリュー八重瀬	スーパー
具志頭運動公園	運動公園施設	かねひで東風平市場	スーパー
新城公民館	集会施設	八重瀬町役場	公共施設

⑦バス停位置

既存バス停	施設	公民館	集落・団地	新設バス停	合計
10	9	6	3	18	全 28

⑧利便性および競合性

主な結節点	結節点	結節内容
	南の駅やえせ	路線バス
東風平	路線バス	
マックスバリュー八重瀬	路線バス	
サンエー八重瀬シティ	路線バス、Nバス(南城市)	
八重瀬町役場	町内バス(他2コース) 南部徳洲会病院 送迎バス	
予約が必要なバス停	設定なし	
迂回ルート	後原の地域など住宅が分布し公民館(バス停)まで遠い地域	
フリー乗降区域	後原の地域など住宅が分布し公民館(バス停)まで遠い地域	

⑨主な課題と対策

<p>南部工業高校へのアクセス</p>	
	<p>南部工業高校を直接アクセスするのは「具志頭西コース」のみ</p> <p>具志頭西コースの沿線上に住む「南部工業高校生」にとっては便利であるが、他の地域からの登校利用には不便。</p> <p>↓</p> <p>具志頭東コースの沿線上に住む「南部工業高校生」のアクセス改善のため、両コースの接続点に検討することが望まれる。</p>

<p>後原の地域は公民館から住宅が広く分布</p>	
	<p>住宅が広く分布し公民館から遠い地域</p> <p>後原は、人口が増加地域であるが高齢者も多く分布。公民館まで遠い高齢者にとっては不便。</p> <p>↓</p> <p>住宅が広く分布し、コミュニティバスの利用が見込める場合には、区域内を迂回可能にし、フリー乗降が可能になると利便性が高まると思われる。</p>

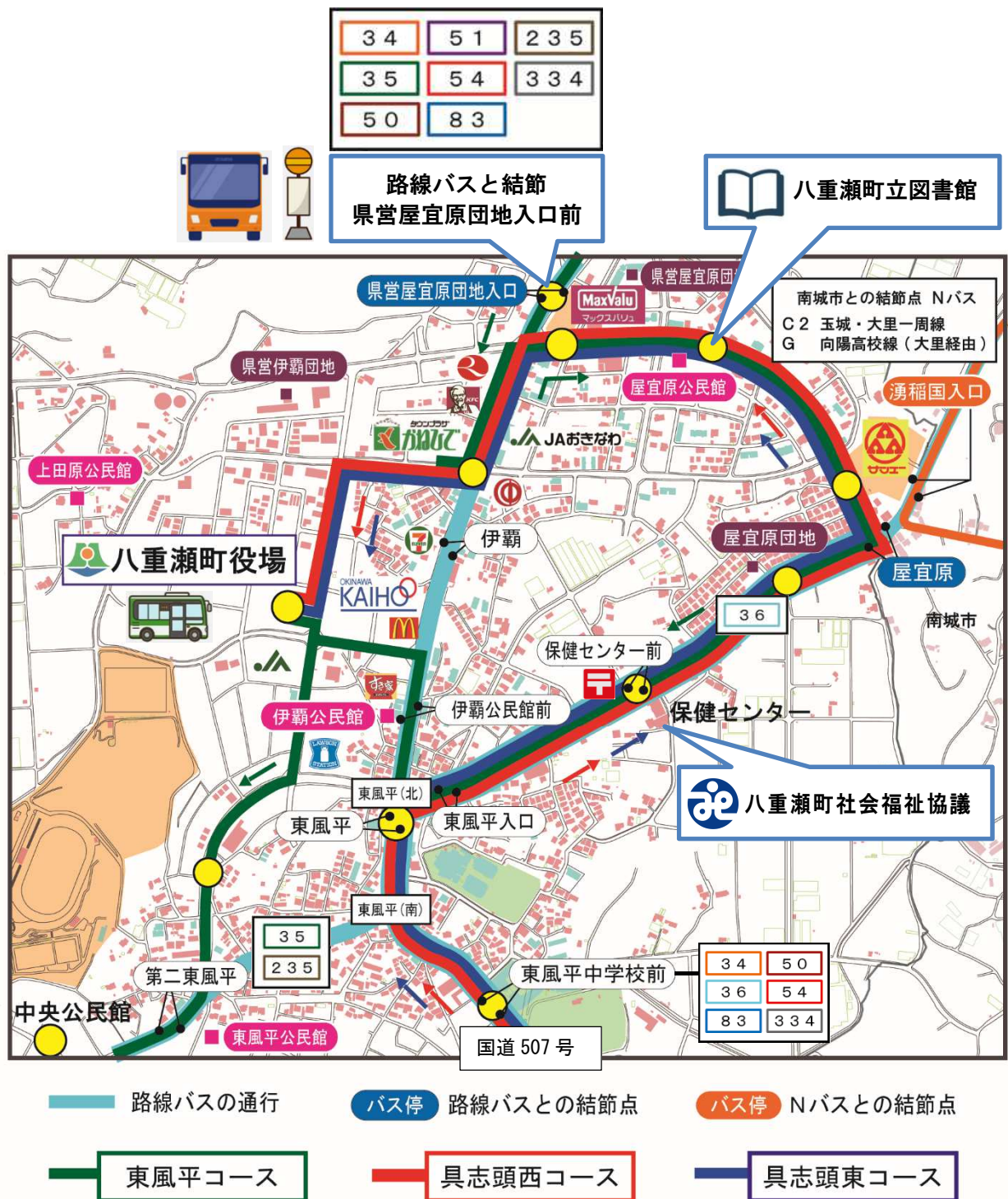
<p>後原の地域は公民館から住宅が広く分布</p>	
	<p>八重瀬町スポーツ交流マネジメント計画（平成 29 年 3 月） スポーツ観光交流施設の整備が始動（令和 2 年）</p> <p>具志頭運動公園は、路線バスが通過しないため、コミュニティバスによるスポーツ愛好家の利用が期待できる。</p> <p>↓</p> <p>子供から高齢者までを対象とした教室・大会の開催および FC 琉球などのイベント開催時の、利用増加した場合の対応や、「具志頭西コース」在住のアクセスの改善が必要と思われる</p>

<p>東風平ハイツ内を經由</p>	
	<p>住宅が密集した地域</p> <p>東風平中学校前から東風平ハイツ内を通ることにより、重複ルート（点線）を避けつつ集落内を利用が期待できる</p> <p>↓</p> <p>住宅が広く密集し、コミュニティバスの利用が見込める場合には、東風平ハイツ内を通行するルートを検討する</p>

5-6. 中心地の循環ルート（案）

1) 3ルート共通

①検討案コース図



路線バスとの結節（乗り継ぎ）

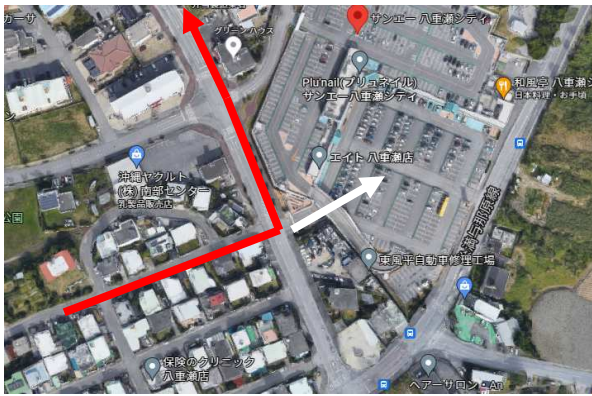
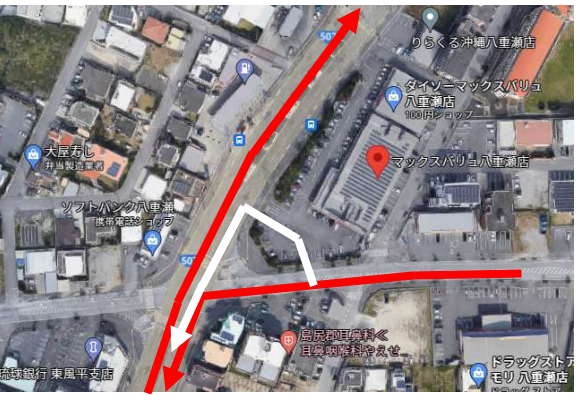
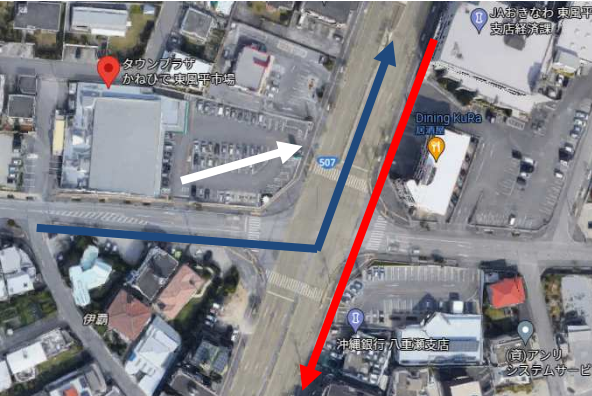
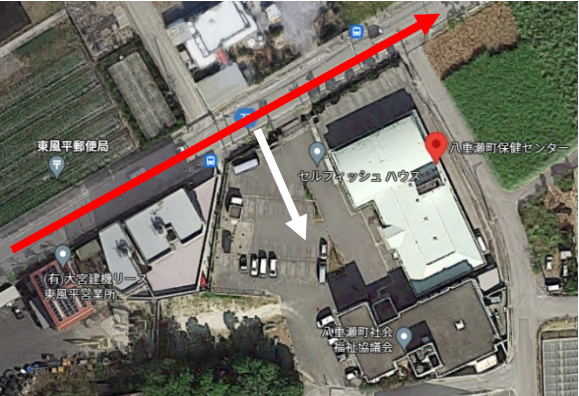
県営屋宜原団地入口前、東風平、東風平中学校前、保健センター、サンエー(屋宜原)

● コミュニティバスの停車するバス停（拠点）

②各施設への乗り入れ（乗降環境など）

各施設へのアクセスや乗降環境の整備などによって、買い物や待機時間などの利便性を高めるなどの対策を検討する

- ・新設のバス停：八重瀬町立図書館（令和4年開業）
- ・各施設への敷地内への乗り入れ（4施設）

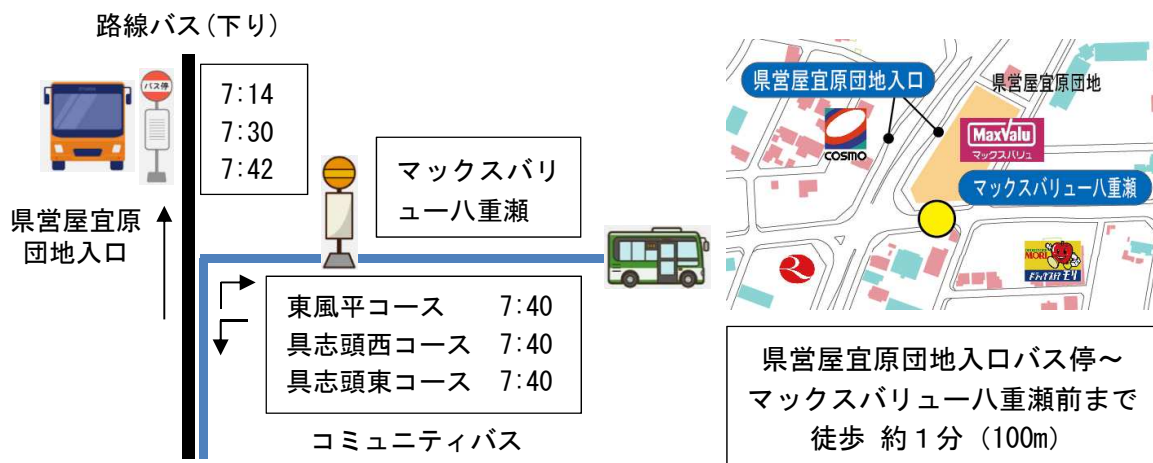
<p style="text-align: center;">サンエー八重瀬シティ前</p>  <p style="text-align: center;">敷地内に入り乗降できないかを検討 （乗降待合用のベンチの設置など）</p>	<p style="text-align: center;">マックスバリュ八重瀬前</p>  <p style="text-align: center;">敷地内に入り乗降できないかを検討 （乗降待合用のベンチの設置など）</p>
<p style="text-align: center;">タウンプラザかねひで東風平市場</p>  <p style="text-align: center;">敷地内に入り乗降できないかを検討 （乗降待合用のベンチの設置など）</p>	<p style="text-align: center;">八重瀬町保健センター</p>  <p style="text-align: center;">敷地内に入り乗降できないかを検討 （乗降待合用のベンチの設置など）</p>

※各スーパーや施設の敷地内への乗り入れやベンチの設置可能性については別途検証を要する

5-7. 路線バスとの乗り継ぎ（例示）

1) 路線バスとの乗り継ぎ

例示) 町外から八重瀬町へのアクセス（上り）



1. 路線バスの34番、35番、50番、54番、224番で「県営屋宜原団地入口」に到着
2. 路線バスのバス停に移動（約100m）
3. コミュニティバスで「マックスバリュ八重瀬」7:40着便で出発（町内へ）

◇路線バスのダイヤ（上り）

	34番	35番	50番	54番	83番	200番	235番	334番
6時台	<u>6:28</u>		<u>6:57</u>	<u>6:44</u>				
7時台	<u>7:00</u>	<u>7:14</u>	<u>7:24</u> 7:43					7:52
8時台	8:21	8:18	8:03 8:22 8:40 8:52					

◇コミュニティバス：マックスバリュ八重瀬

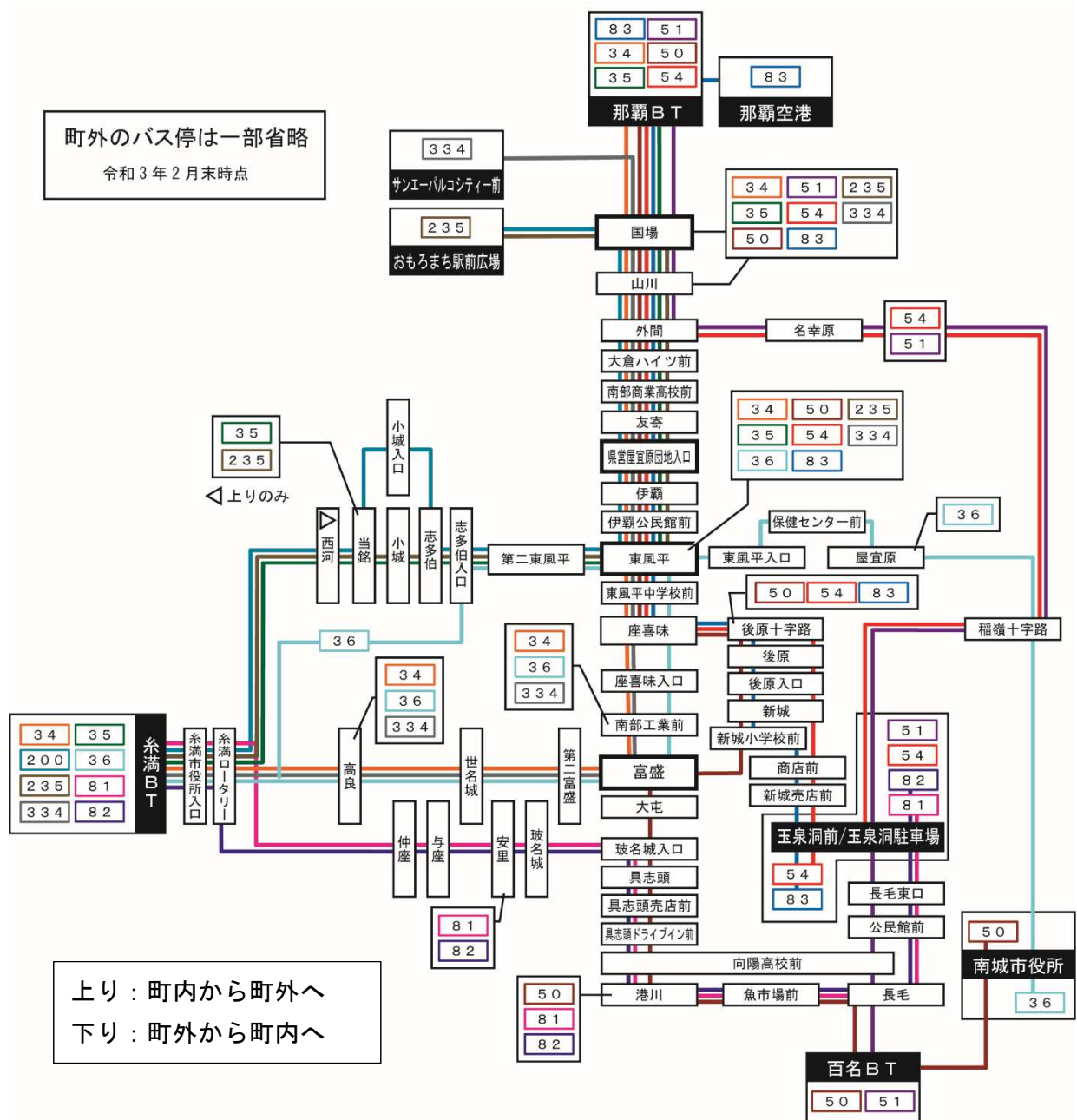
	1便	2便 (逆順)	3便	4便 (逆順)	5便	6便 (逆順)	7便
東風平コース	7:40	9:07	11:40	13:07	15:40	16:07	17:40
具志頭西コース	7:40	9:02	11:40	13:02	15:40	17:02	18:40
具志頭東コース	7:40	9:02	11:40	13:02	15:40	17:02	18:40

例示) 八重瀬町から町外へのアクセス（下り）

1. コミュニティバスで「マックスバリュ八重瀬」7:40着便で到着
2. 路線バスのバス停に移動（約100m）
3. 路線バスの50番(7:42, 8:07, 8:35)と334番(8:25)に乗り継ぎ（町外へ）

	34番	35番	50番	54番	83番	200番	235番	334番
6時台	6:59	6:50	6:29 6:47	-	-	-	-	
7時台			7:14 7:30 <u>7:42</u>	-	-	7:08	-	7:38
8時台			<u>8:07 8:35</u>	-	-	-	-	8:25

2) 路線バスのダイヤ情報



◇県営屋宜原団地入口前：マックスバリュ八重瀬（平日：上り）

町内から町外へ

系統	上下	始発	終発	6時台	7時台	8時台	9-12	12-18	18以降	総本数
34	上り	6:58	21:34	1			2	7	5	15
35	上り	6:50	21:14	1	1		2	7	4	15
50	上り	6:29	20:46	2	3	2	3	11	7	28
83	上り	11:04	19:03				1	6	1	8
235	上り	9:31	19:18				2	1	1	4
334	上り	7:37	20:22		1	1	2	1	2	7
-	-	-	-	4	5	3	12	33	20	77

◇県営屋宜原団地入口前（平日：下り）

町外から町内へ

系統	上下	始発	終発	6時台	7時台	8時台	9-12	12-18	18以降	総本数
34	下り	6:28	21:00	1	1	2	1	9	2	16
35	下り	7:16	21:49		1	1	1	5	6	14
50	下り	6:57	22:14	1	2	4	7	9	7	30
54	循環	6:44	9:12	1			1			2
54	循環	16:02	19:58					1	1	2
83	下り	10:07	18:09				2	5	1	8
235	下り	9:18	21:16				2	1	1	4
334	下り	7:52	22:06		1		2	2	3	8
-	-	-	-	3	5	7	16	32	21	84

◇東風平（平日：上り）

系統	上下	始発	終発	6時台	7時台	8時台	9-12	12-18	18以降	総本数
34	上り	6:56	21:32	1			2	7	5	15
35	上り	6:47	21:11	1	1		2	7	4	15
36	上り	8:05	18:03			1	1	1	1	4
50	上り	6:25	20:43	2	3	2	3	12	6	28
83	上り	11:00	19:00				1	6	1	8
235	上り	9:28	19:15				2	1	1	4
334	上り	7:35	20:20		1	1	2	1	2	7
-	-	-	-	4	5	4	13	35	20	81

◇東風平（平日：下り）

系統	上下	始発	終発	6時台	7時台	8時台	9-12	12-18	18以降	総本数
34	下り	6:31	21:03	1	1	2	1	9	2	16
35	下り	7:20	21:52		1	1	1	5	6	14
36	下り	6:39	14:22	1		1		1		3
36	下り	16:37	16:37					1		1
50	下り	7:00	22:17		3	4	7	9	7	30
54	循環	6:47	9:15	1			1			2
54	循環	15:59	19:55					1	1	2
83	下り	10:10	18:12				2	5	1	8
235	下り	9:22	21:19				2	1	1	4
334	下り	7:57	22:09		1		2	2	3	8
-	-	-	-	3	6	8	16	34	21	88

◇屋宜原：サンエー八重瀬シティ（平日：上り）

系統	上下	始発	終発	6時台	7時台	8時台	9-12	12-18	18以降	総本数
36	上り	8:01	17:59			1	1	2		4
-	-	-	-	0	0	1	1	2	0	4

◇屋宜原：サンエー八重瀬シティ（平日：下り）

系統	上下	始発	終発	6時台	7時台	8時台	9-12	12-18	18以降	総本数
36	下り	6:41	16:39	1		1		2		4
-	-	-	-	1	0	1	0	2	0	4

◇志多伯入口：糸満方面との接続（平日：上り）

系統	上下	始発	終発	6時台	7時台	8時台	9-12	12-18	18以降	総本数
35	上り	6:43	21:08	1	1		2	7	4	15
36	上り	9:20	18:06				1	1	1	3
200	上り	7:15	7:33		2					2
235	上り	9:25	19:11				2	1	1	4
-	-	-	-	1	3	0	5	9	6	24

◇志多伯入口：糸満方面との接続（平日：下り）

系統	上下	始発	終発	6時台	7時台	8時台	9-12	12-18	18以降	総本数
35	下り	7:23	21:55		1	1	1	5	6	14
36	下り	6:36	14:19	1	1			1		3
200	下り	18:29	18:29						1	1
235	下り	9:25	21:22				2	1	1	4
-	-	-	-	1	2	1	3	7	8	22

◇富盛（平日：上り）

系統	上下	始発	終発	6時台	7時台	8時台	9-12	12-18	18以降	総本数
34	上り	6:52	21:27	1			2	8	4	15
36	上り	8:10	8:10			1				1
50	上り	6:18	20:37	2	4	1	4	11	6	28
334	上り	7:31	20:16		1	1	2	1	2	7
-	-	-	-	3	5	3	8	20	12	51

◇富盛（平日：下り） 町外から町内へ

系統	上下	始発	終発	6時台	7時台	8時台	9-12	12-18	18以降	総本数
34	下り	6:36	21:08	1	1	2	1	9	2	16
36	下り	16:32	16:32					1		1
50	下り	7:07	22:24		3	3	7	9	8	30
334	下り	8:02	22:14			1	2	2	3	8
-	-	-	-	1	4	6	10	21	13	55

◇具志頭：南の駅やえせ（平日：上り）


系統	上下	始発	終発	6時台	7時台	8時台	9-12	12-18	18以降	総本数
50	上り	6:13	20:33	3	3	2	3	11	6	28
81	上り	7:45	17:20		1			1		2
82	上り	7:38	20:33		1		2	6	3	12
-	-	-	-	3	5	2	5	18	9	42

◇具志頭：南の駅やえせ（平日：下り） 町外から町内へ

系統	上下	始発	終発	6時台	7時台	8時台	9-12	12-18	18以降	総本数
50	下り	7:10	22:28		3	3	7	9	8	30
81	下り	7:11	16:40		1			1		2
82	下り	7:11	20:04		1		3	6	2	12
-	-	-	-	0	5	3	10	16	10	44

3) 各高校の路線バスの利便性

①南部商業高校（最寄りバス停：南部商業高校前）

<p>路線バス：5系統（14便） コミュニティバス：（1便） 路線バスでは主に、那覇方面（国場）、糸満方面（富盛、高良経由）、南城市（具志頭、港川経由）からのアクセスがあり、コミュニティバスでは、東風平全域を循環する。</p>	
<p>主に34番（国場～東風平～南部工業高校前～富盛～高良～糸満方面）、50番（国場～南部商業高校前～東風平～富盛～具志頭～南城市方面）に偏りがあり、その他の地域からの通学や帰宅が不便、コミュニティバスで町内通学者の利便性が向上</p>	

◇路線バスのダイヤ（下り：東風平向け）

	34番	35番	50番	54番	83番	200番	235番	334番
6時台	6:26 6:58	-	6:54	6:41	-	-	-	-
7時台	-	7:12	7:21 7:40	-	-	-	-	7:50
8時台	8:19	8:16	8:00 8:19 8:37 8:50	-	-	-	-	-

◇路線バスのダイヤ（上り：那覇向け）

	34番	35番	50番	54番	83番	200番	235番	334番
12-16迄	5便	4便	7便	-	4便	-	-	-
16時台	16:39	16:51	16:07 16:40	16:06	16:49	-	16:21	-
17時台	-	17:23	17:11 17:31	-	17:39	-	-	17:29
18時台	18:08 18:44	18:27	18:06 18:36 18:52	-	-	-	-	-

出典：のりものNAVI：令和3年3月調べ

◇コミュニティバス：南部商業高校正門前（新設）

	1便	2便 (逆順)	3便	4便 (逆順)	5便	6便 (逆順)	7便
東風平コース	7:33	9:15	11:33	13:15	15:33	16:15	17:33


町外から南部商業高校へのアクセス（上り：通学）

1. 路線バスの34番、35番、50番、54番で「南部商業高校前」に到着
2. コミュニティバスで「南部商業高校正門前」7:33分に到着

南部商業高校から町外へのアクセス（上り：帰宅）

1. 路線バスの34番、35番、50番、54番、82番、235番で「南部商業高校前」に出発
2. コミュニティバスで「南部商業高校正門前」16:15分、17:33分に出発

②南部工業高校（最寄りバス停：南部工業高校前）

<p>路線バス：3系統（5便） コミュニティバス：（1便） 路線バスでは主に、那覇方面（国場）、糸満方面（富盛、高良経由）、南城市（富盛、世名城経由）からのアクセスがあり、コミュニティバスでは、具志頭西側方面全域を循環する。</p>	
<p>主に 34 番（国場～東風平～南部工業高校前～富盛～高良～糸満方面）に偏りがあり、その他の地域からの通学や帰宅が不便、コミュニティバスで町内通学者の利便性が向上</p>	

◇路線バスのダイヤ（下り：東風平向け）

	34 番	36 番	334 番
6 時台	6:35	-	-
7 時台	7:07	-	-
8 時台	8:28	8:09	8:01

◇路線バスのダイヤ（上り：那覇向け）

	34 番	36 番	334 番
12-16 迄	5 便	-	-
16 時台	16:30	16:33	-
17 時台	17:59	-	17:20
18 時台	18:35	-	-

出典：のりもの NAVI：令和3年3月調べ

◇コミュニティバス：南部工業高校正門前（新設）

	1 便	2 便 （逆順）	3 便	4 便 （逆順）	5 便	6 便 （逆順）	7 便
具志頭西コース	7:19	9:24	11:19	13:24	15:19	17:24	18:19

町外から南部工業高校へのアクセス（上り：通学）

1. 路線バスの 34 番、36 番、334 番で「南部工業高校前」に到着
2. コミュニティバスで「南部工業高校正門前」7:19 分に到着

南部商業高校から町外へのアクセス（上り：帰宅）

1. 路線バスの 34 番、36 番、334 番で「南部工業高校前」に出発
2. コミュニティバスで「南部工業高校正門前」17:24 分、18:19 分に出発

③向陽高校（最寄りバス停：向陽高校前）

<p>路線バス：4系統（10便） コミュニティバス：（1便） 路線バスでは主に、那覇方面（国場）、南城市内、糸満方面（仲座、具志頭経由）からのアクセスがあり、コミュニティバスでは、具志頭西側方面全域を循環する。</p>	
<p>主に 50 番（国場～東風平～富盛～具志頭～向陽高校前～南城市方面）に偏りがあり、その他の地域からの通学や帰宅が不便、コミュニティバスで町内通学者の利便性が向上</p>	

◇路線バスのダイヤ（下り：東風平向け）

	50 番	51 番	81 番	82 番
6 時台	-	-	-	-
7 時台	7:13 7:41 7:59	7:23	7:15	7:13
8 時台	8:21 8:37 8:56	-	-	8:57

◇路線バスのダイヤ（上り：那覇・糸満向け）

	50 番	51 番	81 番	82 番
12-16 迄	7 便	-	-	4 便
16 時台	16:18 16:44	-	-	16:17
17 時台	17:04 17:39	-	17:28	-
18 時台	18:14 18:28 18:48	-	-	18:12

出典：のりもの NAVI：令和3年3月調べ

◇コミュニティバス：向陽高校正門前（新設）

	1 便	2 便 (逆順)	3 便	4 便 (逆順)	5 便	6 便 (逆順)	7 便
具志頭東コース	7:05	9:37	11:05	13:37	15:05	17:37	18:05

町外から向陽高校へのアクセス（上り：通学）

1. 路線バスの 50 番、51 番、81 番、82 番で「向陽高校前」に到着
2. コミュニティバスで「向陽高校正門前」7:05 分に到着

向陽高校から町外へのアクセス（上り：帰宅）

1. 路線バスの 50 番、81 番、82 番で「向陽高校前」に出発
2. コミュニティバスで「向陽高校正門前」17:37 分、18:05 分に出発

◇南部商業高校前バス停

通学時間帯の系統	主な経由地
34 東風平線	国場～南部商業高校前～東風平～富盛～高良～糸満方面
35 志多伯線	国場～南部商業高校前～東風平～志多伯～当銘～糸満方面
50 百名線東風平経由	国場～南部商業高校前～東風平～富盛～具志頭～南城市方面
54 前川線（循環）	国場～南部商業高校前～東風平～新城～南城市内～名幸原
83 玉泉洞線 東風平経由	国場～南部商業高校前～東風平～新城～玉泉洞前～南城市方面
235 志多伯おもろまち線	国場～南部商業高校前～東風平～志多伯～当銘～糸満方面
334 国立劇場おきなわ線	国場～南部商業高校前～東風平～富盛～世名城～糸満方面

◇南部工業高校前バス停

通学時間帯の系統	主な経由地
34 東風平線	国場～東風平～南部工業高校前～富盛～高良～糸満方面
36 糸満新里線	糸満方面～志多伯入口（高良）～（富盛）東風平～南城市方面
334 国立劇場おきなわ線	国場～東風平～南部工業高校前～富盛～世名城～糸満方面

◇向陽高校前バス停

通学時間帯の系統	主な経由地
50 百名線東風平経由	国場～東風平～富盛～具志頭～向陽高校前～南城市方面
51 百名線 船越経由	国場～名幸原～南城市内～玉泉洞前～向陽高校前～南城市方面
81 西崎向陽高校線	糸満方面～仲座～具志頭～向陽高校前～港川～長毛～玉泉洞前
82 玉泉洞糸満線線	糸満方面～仲座～具志頭～向陽高校前～港川～長毛～玉泉洞前

⑤一部の地域でルート設定を検討

原則的に八重瀬町内に限定したコース設定であるが一部の地域で検討が必要です

他の市町村をまたぐ地点（又は結節する地点）

大倉ハイツ
友寄東ハイツ
白川ハイツ
第一団地

①友寄（神里）高架橋地点
友寄東ハイツから県道 48 号線を通過して、津嘉山パイパス神里高架橋を抜けて、（南風原町神里）八重瀬町友寄に入るコース。
※コース上には、団地やハイツが高齢化率の高い地域でバス停までの距離も遠い。コース定では各団地やハイツの配慮が必要な地域

大倉ハイツは、最も高齢化率の高い地域で、周辺の白川ハイツ、第一団地、友寄東ハイツにおいても高齢化率が高い

南城市 N バスとの結節点

サンエー八重瀬シティ
Nバスの停留所
屋宜原団地

①サンエー八重瀬シティ結節地点
サンエー八重瀬シティ（八重瀬町屋宜原）では、南城市が運行するコミュニティバス（N バス）の停留所があり、地域公共交通の結節点となっている。
※Nバスとの乗り継ぎの要否の検討が必要

屋宜原団地は、最も高齢化率の高い地域

玉泉洞前
向陽高校
向陽高校入口

②向陽高校結節地点
サンエー八重瀬シティ（八重瀬町屋宜原）では、南城市が運行するコミュニティバス（N バス）の停留所があり、地域公共交通の結節点となっている。
※Nバスとの乗り継ぎの要否の検討が必要

南城市からの通学する 263 名のうち向陽高校に通う学生は 113 名（構成比 42.9%）

向陽高校	その他	合計
113	150	263
42.9%	57.1%	100%

※糸満市内周遊バス（愛称：いとちゃん mini）は、デマンド型交通のため、八重瀬町との結節はありません。