

第3章. 八重瀬町の地域特性

3-1. 八重瀬町の行政区

(1)八重瀬町の地域ブロック

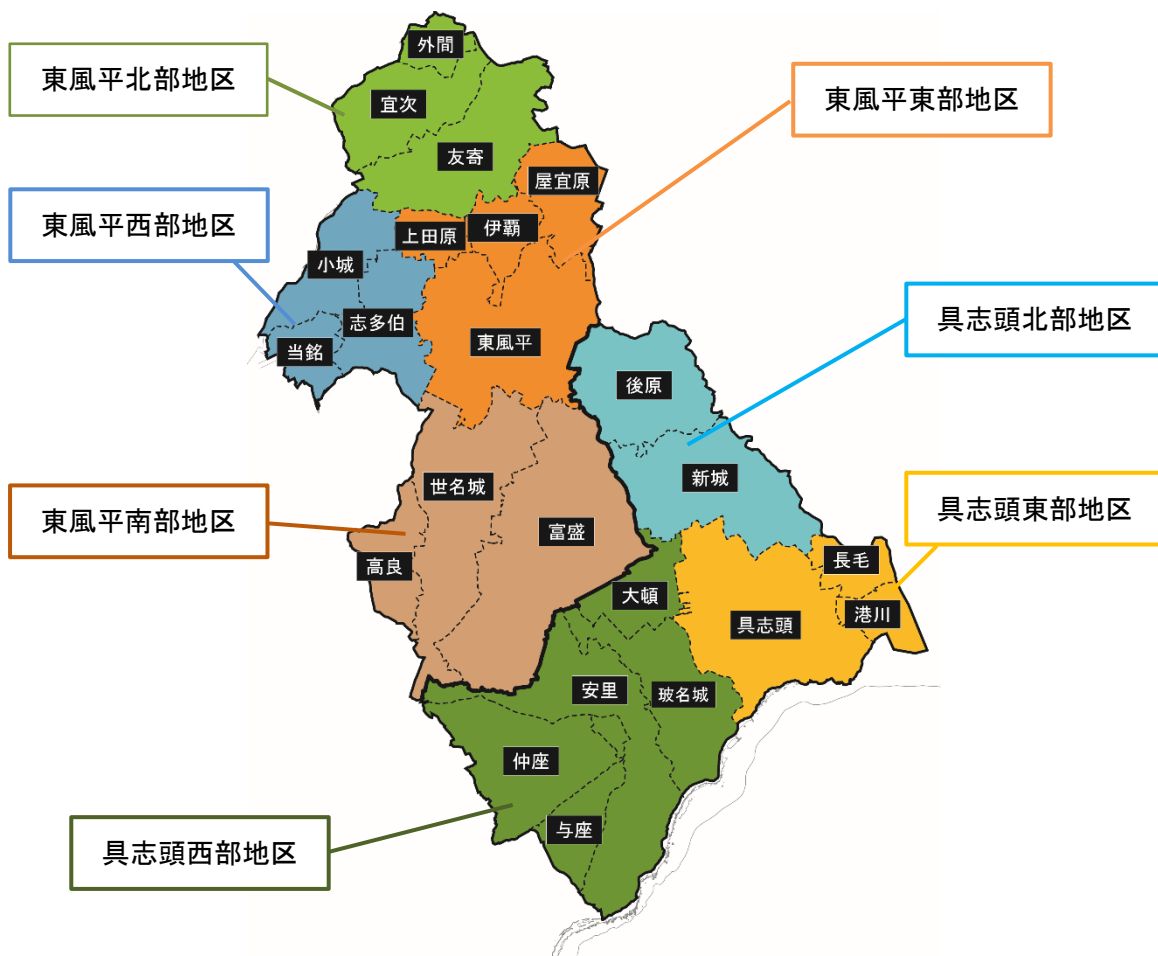
東風平地区

地域	構成する地域
北部地域 (9)	外間、宜次、友寄 (大倉ハイツ、友寄第一団地、白川ハイツ、 県営外間団地、友寄東ハイツ、県営外間高層住宅)
東部地域 (7)	東風平、伊覇、上田原、屋宜原 (屋宜原団地、県営屋宜原団地、 県営伊覇団地)
西部地域 (3)	志多伯、当銘、小城
南部地域 (3)	富盛、世名城、高良

具志頭地区

地域	構成する地域
北部地域 (2)	新城、後原
東部地域 (4)	具志頭、港川、長毛 (県営長毛団地)
西部地域 (6)	坂名城、大頓、安里、与座、仲座 (県営大頓団地)

図 3-1. 7ブロック図



3-2. 八重瀬町の地域別の特徴

八重瀬町は、南部6市町村が属する「沖縄本島南部地域」の南端に位置し、北は「豊見城市」「南風原町」、東は「南城市」西は「糸満市」に囲まれており、地理的に南部のほぼ中心に位置する特徴をもった地域である。

那覇市から国道507号が南北を縦断し、各方面への道路アクセスに優れ、沖縄自動車道「南風原南IC」とも近いことから、郊外型の住宅地として人気があり、人口は年々増加傾向にある地域である。



①東風平地区

本町の北側に位置し、人口は22,664人（令和3年2月末日：町データ）で年々人口が増加している地域。中でも、東部地域では、伊覇地区土地区画整理事業などに伴い住宅などが増加し、行政機関やスーパー、金融機関などの都市機能が集中している地域。

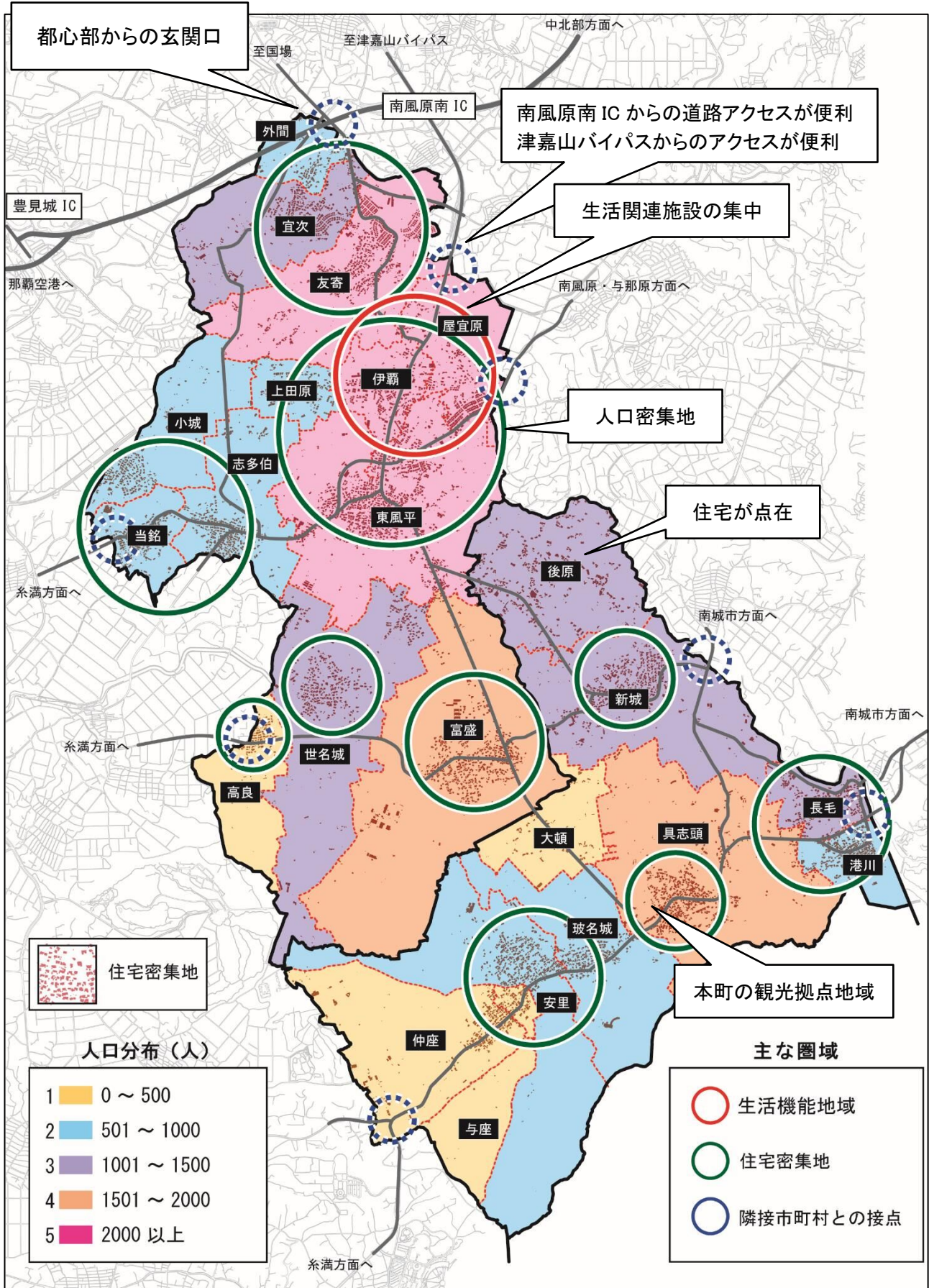
地域	地域の概略
北部地域	本町の玄関口で、那覇中心部からも近く、主に南部徳洲会病院が立地し、団地やハイツなどが密集する地域。
東部地域	都市機能が集中する地域で、主に大型スーパーや銀行、病院や行政施設などが立地し、人口増加率が最も高い地域。
西部地域	隣市に接する地域で主に農業が盛んで、西部プラザ公園などが立地し、本町の東部地域の中心部に近い地域。
南部地域	地域のほぼ中心に八重瀬岳を有し丘陵地帯を形成した緑豊かな田園地域で、主に農業が盛んで、ゴルフ場が立地する地域。

②具志頭地区

本町の南側に位置し、人口は9,183人（令和3年2月末日：町データ）で、人口は横ばい傾向ではあるが、風光明媚な田園風景が人気で、交通アクセスも改善されてきている。主に「農業や畜産」が盛んで、「港川漁港」や文化財なども点在し、地域資源が豊富な地域である。

地域	地域の概略
北部地域	隣市に接する地域で近隣には「おきなわワールド」が立地し、自然環境と住宅が調和に富み、「後原」地域では人口が増加傾向にある地域。
東部地域	本地域の中心部で、「南の駅やえせ」や港川原人に代表される遺跡などを有し、国道を通じて隣市との結節点となる地域。
西部地域	農業や畜産などの第一次産業が盛んで、近隣には「平和祈念公園」などが立地し、緑豊かな田園風景と太平洋を望む眺望が魅力ある地域。

図 3-2. 主な地域特性マップ（人口分布図との併合図）



3-3. 八重瀬町の道路アクセス

八重瀬町は町内を南北に縦断する国道507号を軸に、周辺市町村と主要な幹線道路でつながり、また、那覇空港自動車道の「南風原南IC」からの利便性が高く、中南部地域や那覇空港へのアクセス便利な地域である。加えて、各地域に点在する主要なショッピングエリアや商業・工業などの産業エリアや地域交流拠点ともつながり、郊外型の居住地としても人気が高まっている。

図 3-3. 八重瀬町の道路アクセス



3-4. 町内自治会

自治会と公民館から最寄りバス停までの距離(徒歩)

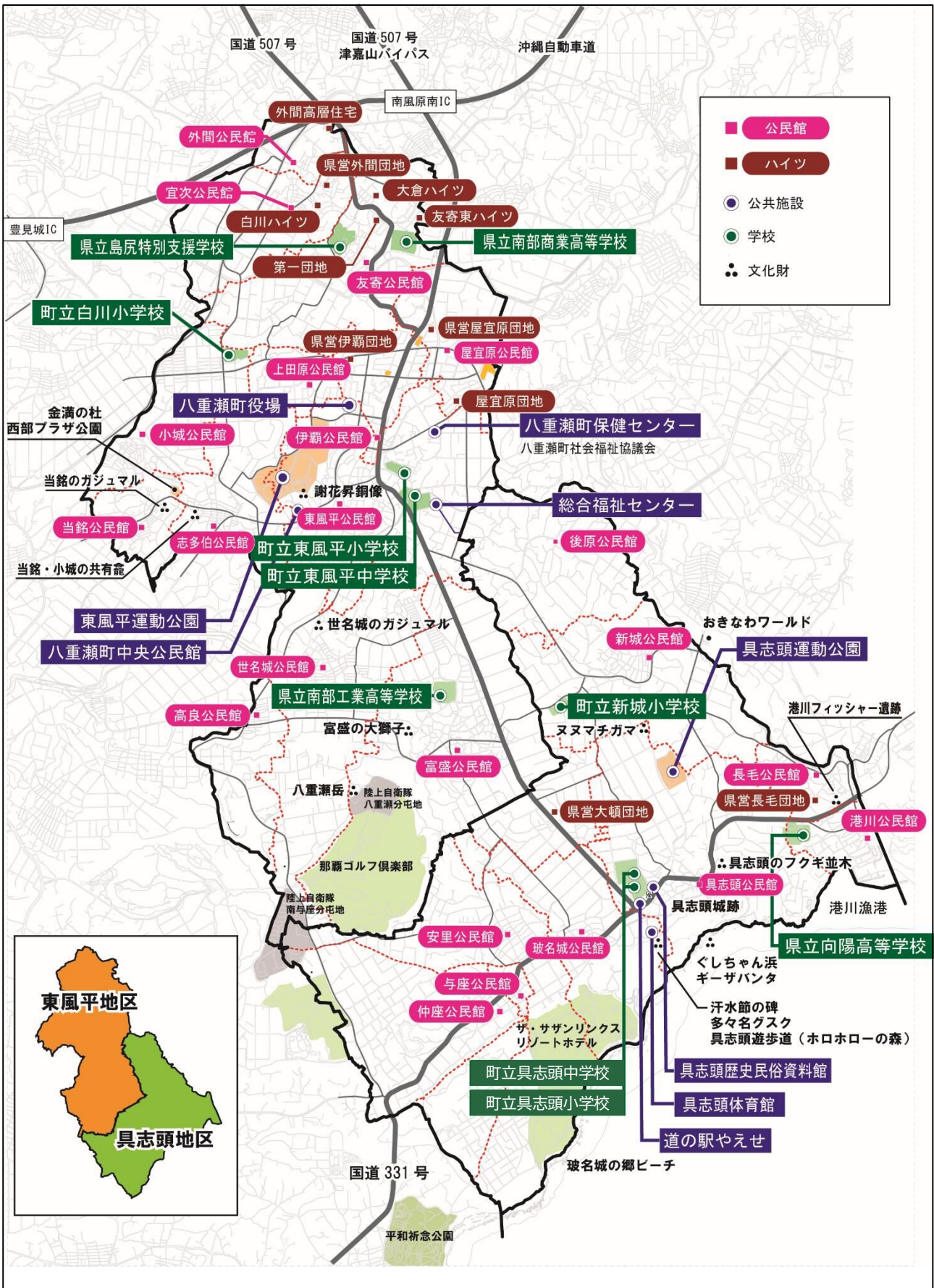
項	区・自治会	公民館住所	連絡先	最寄りバス停(徒歩)
1	外間	外間 72	998-1201	徳州会病院入口(約 600m)
1-1	外間高層住宅	外間 176-1	998-1616	山川(約 300m)
2	宜次	宜次 46	998-4438	山川(約 900m)
2-1	白川ハイツ	宜次 231-93		大倉ハイツ前(約 200m)
2-2	県営外間団地	宜次 644-4	998-2120	大倉ハイツ前(約 400m)
3	友寄	友寄 34-1	998-5279	友寄(約 100m)
3-1	大倉ハイツ	友寄 921-2		大倉ハイツ前(約 260m)
3-2	友寄東ハイツ	友寄 855-33		友寄(約 750m)
3-3	第一団地	友寄 56-21		南部商業高校前(約 250m)
4	屋宜原	屋宜原 147	998-8915	県営屋宜原団地入口(約 400m)
4-1	屋宜原団地	屋宜原 23-140		保健センター前(約 400m)
4-2	県営屋宜原団地	屋宜原 208-2		県営屋宜原団地入口(約 20m)
5	伊覇	伊覇 43		伊覇公民館前(約 2m)
5-1	県営伊覇団地	伊覇 161-1		県営屋宜原団地入口(約 600m)
6	上田原	字上田原 42		伊覇(970m)
7	東風平	東風平 1	998-2126	東風平(約 400m)
8	小城	小城 338-1	998-2115	小城入口(約 150m)
9	志多伯	志多伯 231	998-2141	志多伯(約 170m)
10	当銘	当銘 64	998-5264	当銘(約 80m)
11	富盛	富盛 432	998-5225	富盛(約 10 m)
12	世名城	世名城 205	998-2301	世名城(約 500m)
13	高良	高良 1	998-7547	高良(約 110m)
14	後原	後原 527	998-6957	座喜味(約 1.4km)
15	新城	新城 857	998-5210	新城売店前(約 130m)
16	具志頭	具志頭 256	998-5210	具志頭売店前(約 200m)
17	長毛	長毛 204-1	998-3403	公民館前(約 80m)
17-1	県営長毛団地	長毛 345		向陽高校前(約 450m)
18	港川	港川 381-5	998-7764	港川(約 500m)
19	大頓	大頓 1313		大屯(約 140m)
19-1	県営大頓団地	大頓 1331		大屯(約 180m)
20	玻名城	玻名城 36	998-6950	玻名城(約 170m)
21	安里	安里 123		安里(約 350m)
22	与座	与座 100		与座(約 170m)
23	仲座	仲座 52	998-6633	仲座(約 190m)

※公民館から最寄りバス停までの距離：徒歩による距離（測定値：GoogleMap を活用）

3-5. 八重瀬町内の施設分布

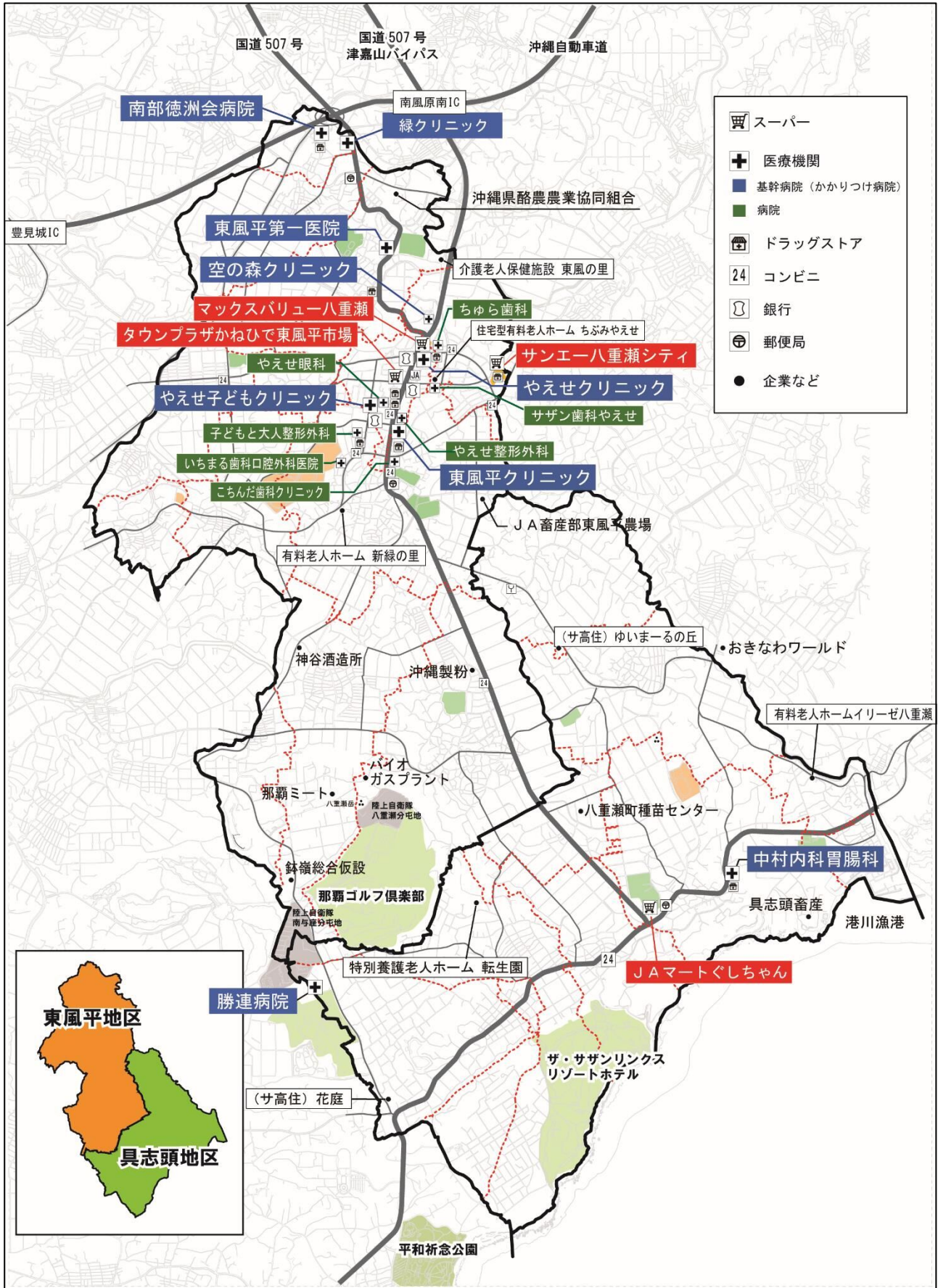
(1) 主な施設の分布

図 3-5. 八重瀬町内の主な公共施設や文化財分布



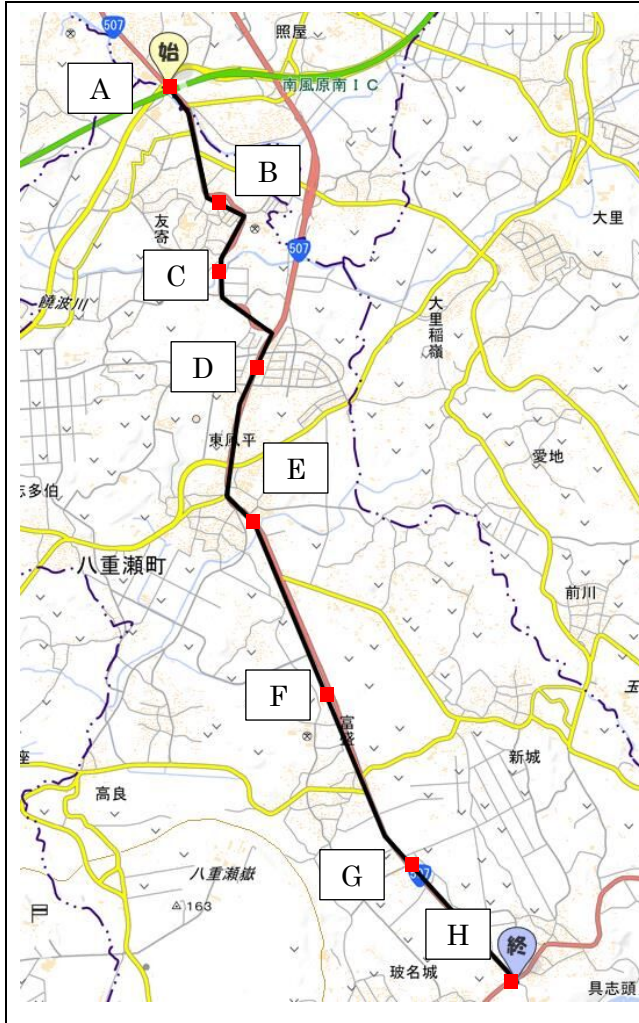
(2) 主な民間関連施設の分布

図 3-6. 八重瀬町内の主な民間施設の分布図（小売・病院・福祉・企業など）



3-6. 八重瀬町内の標高

(1)八重瀬町内の標高(高低差) 国道507号(外間～具志頭間)

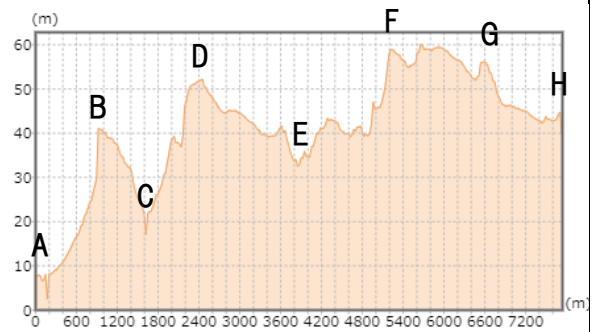


①外間交差点から具志頭交差点まで

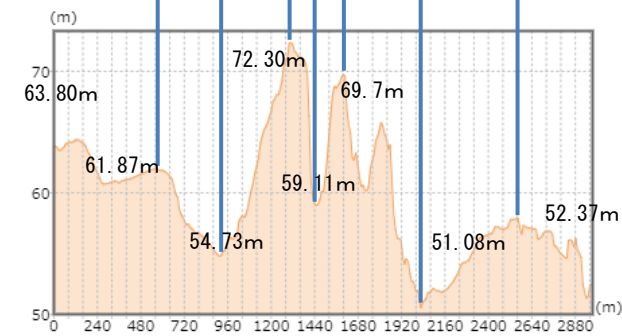
各地域の標高

地点	およその場所	標高
A	外間交差点	7.50m
B	大倉ハイツ	40.65m
C	友寄バス停	22.64m
D	ヤマト石油前	52.08m
E	東風平中学校前	32.40m
F	南部工業高校前	58.73m
G	大頓団地前	55.99m
H	具志頭交差点	40.06m

高低差 : 51.23m

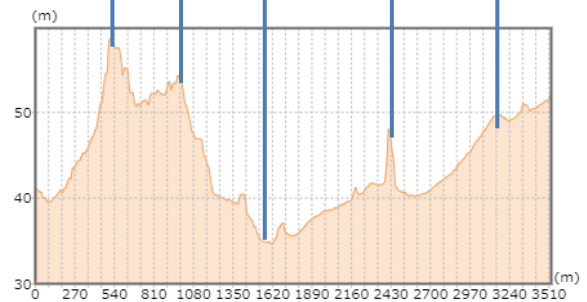


②82号線から屋宜原（サンエー前）まで



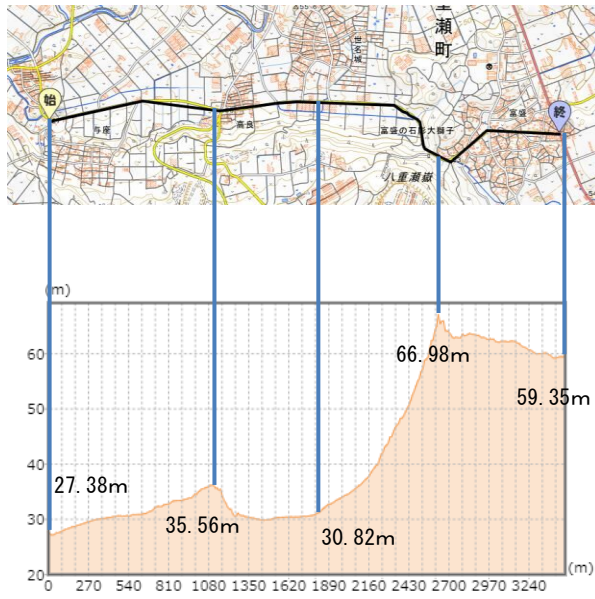
高低差 : 12.72m

③兼城から屋宜原（サンエー前）まで



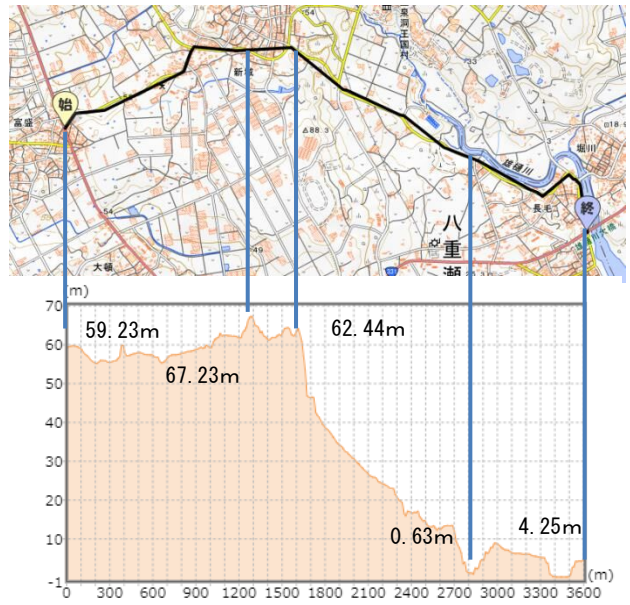
高低差 : 23.45m

④与座から富盛まで



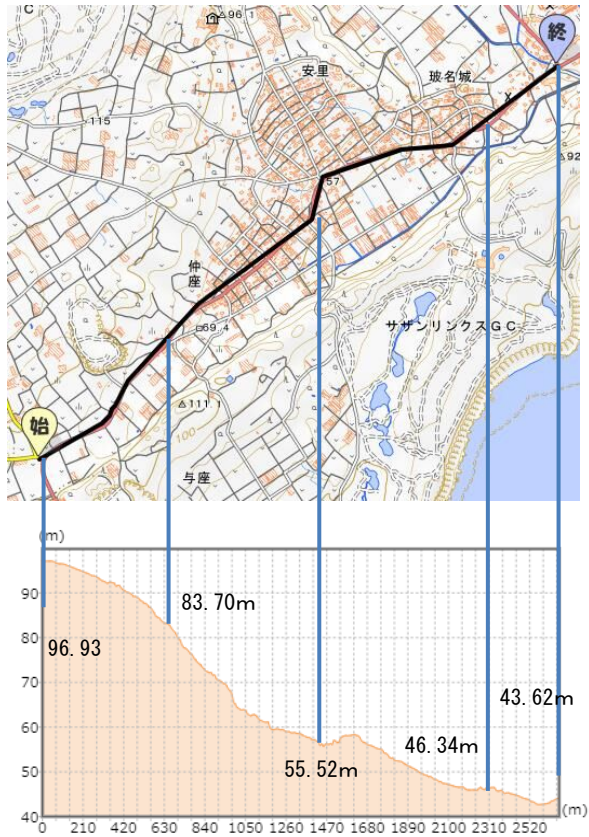
高低差：39.6m

⑤富盛から長毛まで



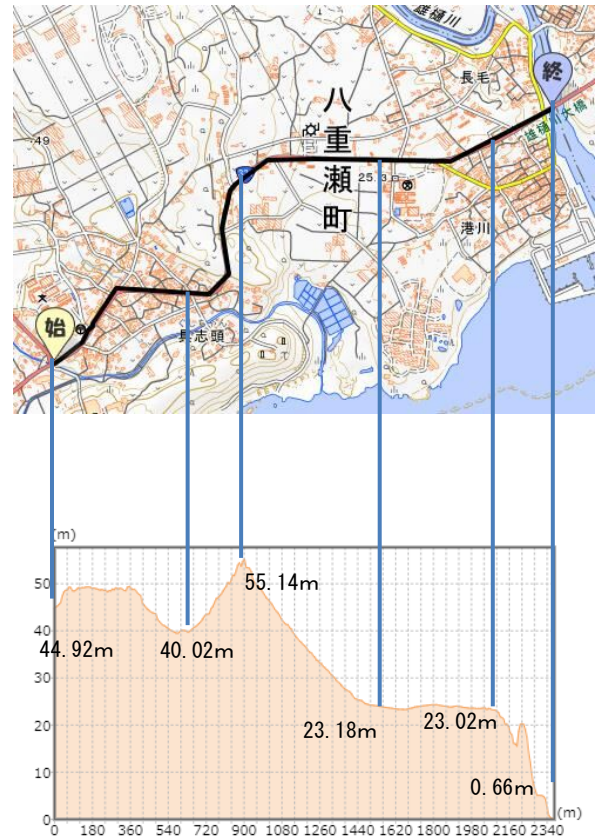
高低差：66.6m

⑥仲座交差点から具志頭交差点まで



高低差：53.31m

⑦具志頭交差点から港川まで



高低差：54.48m

出典「国土地理院」(<https://maps.gsi.go.jp/development/ichiran.html>)