

八重瀬町都市公園等統合事業計画書 (H20～24)

計画対象公園

長田門原公園（地区）
西部プラザ公園（総合）
東風平運動公園（運動）
伊覇近隣公園（近隣）
八重瀬町公園施設長寿命化計画

平成 19年 11月 提出
平成 22年 7月 変更

様式1 都市公園等整備計画の方針

都道府県政令市名	沖縄県	ふりがな 事業主体名	やえせちよう 八重瀬町	事業主体 人口(人)	17,903	事業主体 緑の基本計画策定状況	①
----------	-----	---------------	----------------	---------------	--------	--------------------	---

※表中「都市公園等面積」及び「都市公園面積」の単位は(ha)とする。

公園整備の現状(H18末)				公園整備の目標				長期		五箇年期間中	
一人当たり緑地環境整備面積 (都市全域)	8.38	都市公園等面積	15.10	一人当たり緑地環境整備面積 (都市全域)	20	都市公園等面積	60.04	10.2	都市公園等面積	18.31	
	m ²	都市公園等箇所	5		m ²	都市公園等箇所	42	m ²	都市公園等箇所	8	
一人当たり緑地環境整備面積 (DID区域)		都市公園面積		一人当たり緑地環境整備面積 (DID区域)		都市公園面積			都市公園面積		
	m ²	都市公園箇所			m ²	都市公園箇所		m ²	都市公園箇所		
歩いていける身近なみどりのネットワーク率(%)			24.4%	歩いていける身近なみどりのネットワーク率(%)			100%			92.0%	
災害時に広域避難地となる都市公園の整備された市街地の割合			—	災害時に広域避難地となる都市公園の整備された市街地の割合			—			—	

緑の基本計画(広域緑地計画)における整備目標及び長期計画の概要	その他計画における整備目標及び計画の概要
<p>都市計画中央審議会の答申の都市公園等の整備目標水準を、21世紀初頭を目途に1人当たりの公園面積20m²を設定している。本町においても、現在の市街地及び将来の市街地の拡大動向を踏まえ、農村公園を含めた都市公園等の住民1人当たり面積20m²となる目標値を設定する。将来の市街地を含めた公園誘致圏による検討、住民の意向等を踏まえて計画的な公園配置を行うものとする。(みどりの基本計画P-43)</p> <p>街区公園:19箇所、約6ha・近隣公園:4箇所、約7ha・地区公園:2箇所、約8ha・運動公園:1箇所、約23ha・総合公園:1箇所、約13haの確保を図る。都市公園として全体で27箇所、約57haの確保を図る。</p> <p>農村公園は既設の11箇所に加え、新たに4箇所の農村公園の配置を検討し、計15箇所、約3haの確保を図る。(みどりの基本計画P-43)</p>	<p>田園集落住環境基盤整備において、公園・広場の整備として、地区レベルで運動等として利用できる公園から、身近な広場までの整備を行う。維持管理については、良好な環境を未来に受け継ぐために、住民参加による共生と連携の地域づくりを推進する。(農村振興基本計画P-68)</p>

事業計画期間中の整備方針と目標、事業効果及び事業箇所の選定方針

<p>事業計画期間中の公園整備箇所は、東風平運動公園、西部プラザ公園、長田門原公園及び伊覇近隣公園の4箇所です。</p> <p>東風平運動公園(23.1ha)は、陸上競技場・体育館・サッカー場・ソフトボール場・野球場が完成し、供用開始を行っている。H16年度からはテニスコート及び周辺整備を推進しています。H21年度までは、テニスコート及び周辺整備を完了させ供用開始(0.3ha)を図り、運動公園としての機能を十分に促進したい。</p> <p>西部プラザ公園(13.2ha)は、環境ふれあい公園として位置付けされている。公園は良好な田園景観の保全に資する自然とのふれあいの拠点とし地域住民の憩いの場として整備を促進したい。馬場広場・展望台・多目的広場の一部を供用開始を行っている。計画期間内で各集落を結ぶ園路及び周辺を整備し、自然と人々のふれあいの拠点として整備を促進したい。</p> <p>長田門原公園(4.0ha)は、市街化の進展が予想される地域には、都市公園がなく、レクリエーション施設を主体とした公園整備とし、H24年度末の一部供用開始を図りたい。</p> <p>伊覇近隣公園(1.4ha)は、区画整理事業地内の公園で、公管金を導入し、地域コミュニティーの形成と憩いの場としてとして、H24年度末の供用開始を図りたい。</p>

※黄色部に記入すること

様式2 都市公園等整備計画の概要

五箇年間の整備スケジュール概要

八重瀬町の中心市街地となる伊覇土地区画整理事業内にある伊覇近隣公園を優先させ。まだ、施設整備を行っていない長田門原公園の施設整備を次に優先させ、現在継続中の東風平運動公園、西部プラザ公園の施設整備を実施していく。

H20年度事業内容

伊覇近隣公園の用地(3,670㎡)及び補償「公管金」を行う。
長田門原公園は、実施設計及び一部の造成工事を行う。
東風平運動公園については、テニスコート及び周辺整備を行う。
西部プラザ公園は、園路(ウマチーロード)整備を行う。

H21年度事業内容

伊覇近隣公園の用地(3,532㎡)及び補償「公管金」を行う。
長田門原公園は、ふれあい広場の一部の整備工事を行う。
東風平運動公園については、テニスコート及び周辺整備を行う。
西部プラザ公園は、園路(ウマチーロード)整備を行う。

H22年度事業内容

伊覇近隣公園の施設整備(単独事業)を行う。
長田門原公園は、ふれあい広場・園路の整備工事及び用地取得(1,453㎡)を行う。
東風平運動公園については、園路整備を行う。
西部プラザ公園は、園路(ウマチーロード)整備・用地取得(990㎡)を行う。

H23年度事業内容

伊覇近隣公園の施設整備(単独事業)を行う。
長田門原公園は、ふれあい広場・園路の整備工事、用地取得(1,609㎡)を行う。
東風平運動公園については、多目的広場とテニスコートを結ぶ園路整備を行う。
西部プラザ公園は、用地取得(1,327㎡)・広場、園路を行う。
長寿命化計画を導入し公園整備計画策定

H24年度主要事業内容

伊覇近隣公園の施設整備(単独事業)を行う。
長田門原公園は、芝広場・園路の整備工事、用地取得(811.57㎡)を行う。
東風平運動公園については、多目的広場とテニスコートを結ぶ園路整備を行う。
西部プラザ公園は、用地取得(1,067㎡)・広場、園路を行う。

印刷様式3-1 箇所別事業計画調書(地区採択事業除く)

都道府県政令市名	沖縄県	ふりがな 事業主体名	やえせちよう 八重瀬町
----------	-----	---------------	----------------

ふりがな 公園名	ながたじょうばる 長田門原公園			当初の都市計画決定年月日	平成14年9月17日	完了年度	未	
種別	地区	計画面積	4.0 ha	直近の都市計画変更年月日	年 月 日	全体事業費	2957 百万円	
採択年度	H15	H19末供用面積	ha	当初の事業認可取得年月日	平成15年5月23日			
				事業認可期間	H15~H19			
公園の計画概要							地域の概要	
公園計画地は、市街化が著しい地域で今後周辺道路網等整備により、市街化の進展が予想される同地域には、都市公園がなく、住民の要望を配慮した、レクリエーション施設を主体とし、休養・修景施設等を配置した。地域特性を生かした様々なコミュニティ活動に対応した公園整備とする。							市街化区域	調
主な施設としては、遊具広場・ふれあい広場・多目的広場・散策広場・テニスコート・ゲートボール及び駐車場・園路・便益施設である。							DID区域	外
							用途地域	無
これまでの進捗状況								
当該公園は、用地確保を優先し事業を進めてまいりました。用地取得面積約38,709㎡のうちH19年度末で33,138㎡を取得し、用地確保率は約85%となっており、残り6筆(6,789㎡)の未取得用地があります。								
平成20年度からは、一部の実施設計及び整備工事の着手を計画する。								
用地取得計画(㎡)				施設整備計画				
	H19まで	H20~H24	H25以降	合計	備考	施設名	規模	特記事項
買収	33,138	3,874	1,697	38,709		ふれあい広場	7,871㎡	
(内買い戻し)						ゲートボール広場	2,581㎡	
国公有地						遊具広場	2,312㎡	
その他	1,495			1,495	町有地1,068.5㎡・里道426.88㎡			
合計	34,633	3,874	1,697	40,204				
事業費内訳								
費目	H19まで	H20~H24	H25以降	合計	備考			
補助事業費 (百万円)	用地費	1,692	74	255	2,021			
	施設費	65	155	716	936			
	計	1,757	229	971	2,957			
単独事業費 (百万円)	用地費							
	施設費							
	計							
合計 (百万円)	用地費	1,692	74	255	2,021			
	施設費	65	155	716	936			
	計	1,757	229	971	2,957			
計画期間中の供用予定								
	H19まで	H20~H24追加	H25以降追加	合計	備考			
面積(ha)		0.5	3.5	4				

※黄色部に記入すること

※青色部には計算式が入力されているので注意すること。

印刷様式3-1 箇所別事業計画調書(地区採択事業除く)

都道府県政令市名	沖縄県	ふりがな 事業主体名	八重瀬町
----------	-----	---------------	------

ふりがな 公園名	せいぶ プラザ こうえん 西部プラザ公園	当初の都市計画決定年月日	平成14年1月17日	完了年度	未
種別	総合	直近の都市計画変更年月日	平成16年12月17日	全体事業費	4112 百万円
採択年度	H3	当初の事業認可取得年月日	平成14年2月25日	事業認可期間	H15~H19
H19末供用面積	0.6 ha	計画面積	13.2 ha	H19末供用面積	0.6 ha

公園の計画概要					地域の概要
<p>本町の西部地区に位置し、農村形態が残る集落の中にあり、緑地環境に優れた歴史的遺産も点在する公園である。S63年度に計画検討され、H3年度事業認可を受け、環境ふれあい公園として位置付けされている。公園は良好な田園景観の保全に資するとともに自然とのふれあいの拠点として、地域住民等の憩いの場として整備計画された。</p>					市街化区域 調 DID区域 外 用途地域 無

これまでの進捗状況
 園路(ウマチーロード)約878mと馬場広場周辺、展望台、多目的広場の整備を行い。平成19年3月末にこれらの一部供用開始を行っている。事業費ベースの整備率としては、平成18年度末で約80%です。
 未取得用地が7筆(5,633㎡)である。

用地取得計画(㎡)						施設整備計画		
	H19まで	H20~H24	H25以降	合計	備考	施設名	規模	特記事項
買収	106,721	3,384	3,438	113,543		園路工	L=500m	
(内買い戻し)						広場工	11,000㎡	
国公有地	5,795			5,795	法定外			
その他	12,006			12,006				
合計	124,522	3,384	3,438	131,344				
事業費内訳								
費目	H19まで	H20~H24	H25以降	合計	備考			
補助事業費 (百万円)	用地費	1,319	16	73	1,408			
	施設費	2,280	116	308	2,704			
	計	3,599	132	381	4,112			
単独事業費 (百万円)	用地費							
	施設費							
	計							
合計 (百万円)	用地費	1,319	16	73	1,408			
	施設費	2,280	116	308	2,704			
	計	3,599	132	381	4,112			
計画期間中の供用予定								
	H19まで	H20~H24追加	H25以降追加	合計	備考			
面積(ha)	0.6	0.5	12.1	13.2				

※黄色部に記入すること
 ※青色部には計算式が入力されているので注意すること。

印刷様式3-1 箇所別事業計画調書(地区採択事業除く)

都道府県政令市名	沖縄県	ふりがな 事業主体名	八重瀬町
----------	-----	---------------	------

ふりがな 公園名	こちんだうんどうこうえん 東風平運動公園	当初の都市計画決定年月日	昭和57年3月4日	完了年度	未
種別	運動	直近の都市計画変更年月日	平成11年8月20日	全体事業費	7900 百万円
採択年度	S56	当初の事業認可取得年月日	昭和57年3月8日	事業認可期間	H15~H20
H19末供用面積	9.7 ha	計画面積	23.1 ha	H19末供用面積	9.7 ha

公園の計画概要					地域の概要	
復帰後、スポーツの盛んな本町において、各種運動競技場の整備が望まれ、昭和56年度に陸上競技場が完成し、その後体育館が完成昭和62年 沖縄国体会場として利用され、現在も県大会及び各種大会の会場として利用されている。 多種多様な競技に対応できる公園ならびに町民の融和と豊かな暮らし、体力向上の場として整備を推進している。					市街化区域	調
					DID区域	外
					用途地域	無

これまでの進捗状況

先に、陸上競技場(400mトラック)が完成し、体育館、ソフトボール場、サッカー場、野球場が完成し、平成19年3月末までに供用開始を行っている。平成16年度からは、テニス場及び周辺整備を行っております。事業費ベースでの整備率は約80%であります。

用地取得計画(m ²)						施設整備計画		
	H19まで	H20~H24	H25以降	合計	備考	施設名	規模	特記事項
買収	218,973		3,614	222,586		テニスコート場	公認	
(内買い戻し)						園路	L=1,000m	
国公有地	5,592			5,592	水路、法定外など	広場整備	2,000m ²	
その他	2,685			2,685	国有地無償貸付			
合計	227,250		3,614	230,864				
事業費内訳								
費目	H19まで	H20~H24	H25以降	合計	備考			
補助事業費 (百万円)	用地費	2,777	23	104	2,904			
	施設費	4,810	127	59	4,996			
	計	7,587	150	163	7,900			
単独事業費 (百万円)	用地費							
	施設費							
	計							
合計 (百万円)	用地費	2,777	23	104	2,904			
	施設費	4,810	127	59	4,996			
	計	7,587	150	163	7,900			
計画期間中の供用予定								
	H19まで	H20~H24追加	H25以降追加	合計	備考			
面積(ha)	9.7	0.3	13.1	23.1				

※黄色部に記入すること

※青色部には計算式が入力されているので注意すること。

印刷様式3-1 箇所別事業計画調書(地区採択事業除く)

都道府県政令市名	沖縄県	ふりがな 事業主体名	やえせちよう 八重瀬町
----------	-----	---------------	----------------

ふりがな 公園名	いは きんりん こうえん 伊覇近隣公園	当初の都市計画決定年月日	平成20年2月末	完了年度	未
種別	近隣	直近の都市計画変更年月日	年 月 日	全体事業費	299 百万円
採択年度	H20	当初の事業認可取得年月日	年 月 日	事業認可期間	H20～H24
H19末供用面積	ha	計画面積	1.4 ha	H19末供用面積	ha

公園の計画概要					地域の概要	
町事業主体の伊覇土地区画整理事業地内の4箇所ある中の公園で、公管金を導入し近隣に住む住居者の地域コミュニティの形成と憩いの場として安全で快適に利用できる施設整備を行う公園として整備を行う。土地区画整理は、平成5年度に事業を開始し、平成22年度完了を予定しています。当初は、平成19年度から公園公管金を予定しておりましたが、諸般の事情により平成20年度の採択計画となった。					市街化区域	内
					DID区域	外
					用途地域	他

これまでの進捗状況
公園の都市計画決定及び公共管理者負担金の事前協議と事業認可手続きを平成19年度内でおこなう。

用地取得計画(m ²)						施設整備計画		
	H19まで	H20～H24	H25以降	合計	備考	施設名	規模	特記事項
買収		7,202		7,202				
(内買い戻し)								
国公有地		219		219	法定外			
その他		6,741		6,741	区画整理事業公園用地			
合計		14,161		14,161				
事業費内訳								
費目	H19まで	H20～H24	H25以降	合計	備考			
補助事業費 (百万円)	用地費		228	228				
	施設費							
	計		228	228				
単独事業費 (百万円)	用地費							
	施設費		71	71				
	計		71	71				
合計 (百万円)	用地費		228	228				
	施設費		71	71				
	計		299	299				
計画期間中の供用予定								
	H19まで	H20～H24追加	H25以降追加	合計	備考			
面積(ha)		1.4		1.4				

※黄色部に記入すること
※青色部には計算式が入力されているので注意すること。

印刷様式3-1 箇所別事業計画調書(地区採択事業除く)

都道府県政令市名	沖縄県	ふりがな 事業主体名	やえせちよう 八重瀬町
----------	-----	---------------	----------------

ふりがな 公園名	やえせちようちようじゆみようかけいかく 八重瀬町公園施設長寿命化計画	当初の都市計画決定年月日	平成 年 月 日	完了年度	H23
種別	長寿命	直近の都市計画変更年月日	年 月 日	全体事業費	6百万円
採択年度	H23	当初の事業認可取得年月日	年 月 日	事業認可期間	H23
H19末供用面積	0 ha	計画面積	0 ha	H19末供用面積	0 ha

公園の計画概要					地域の概要	
①公園施設の健全度調査。 ②維持管理や公園施設長寿命化の為の基本方針を定める。 ③長寿命化を図る為の具体的対策。 ④対策の年次計画。 ⑤長寿命化対策によるライフサイクルコスト縮減の検討。					市街化区域	0
					DID区域	0
					用途地域	0

これまでの進捗状況								
-----------	--	--	--	--	--	--	--	--

用地取得計画(m ²)					施設整備計画			
	H19まで	H20~H24	H25以降	合計	備考	施設名	規模	特記事項
買収	0	0		0				
(内買い戻し)		0		0				
国公有地				0				
その他				0				
合計	0	0	0	0				

事業費内訳								
費目	H19まで	H20~H24	H25以降	合計	備考			
補助事業費 (百万円)	用地費	0	0	0				
	施設費	0	6	0	6			
	計	0	6	0	6			
単独事業費 (百万円)	用地費	0	0	0	0			
	施設費	0	0	0	0			
	計	0	0	0	0			
合計 (百万円)	用地費	0	0	0	0			
	施設費	0	6	0	6			
	計	0	6	0	6			

計画期間中の供用予定								
	H19まで	H20~H24追加	H25以降追加	合計	備考			
面積(ha)	0	0	0	0				

※黄色部に記入すること

※青色部には計算式が入力されているので注意すること。

電子様式2 事業主体別都市公園事業一覧

都道府県 政令市名	事業主体名	緑の基本計画 策定状況	公園緑地 設置都市 コード	公園名・地区名	大種別	種別	新規・ 継続	計画 面積 (ha)	供用面積 (ha)			採択 年度	完了 年度	地域の概要			特記事項	H19までの事業費(百万円)								
									H19末まで	H20～H24追加	残面積			市街化区域	DID区域	用途地域		補助事業費			単独事業費			補単計		
																		用地費	施設費	計	用地費	施設費	計	用地費	施設費	計
沖縄県	八重瀬町	①	547.362	長田門原公園	住区基幹公園	地区	継続	4.0	0	0.5	3.5	H15	未	調	外	無		1,692	65	1,757	0	0	0	1,692	65	1,757
沖縄県	八重瀬町	①	547.362	西部プラザ公園	都市基幹公園	総合	継続	13.2	0.6	0.5	12.1	H3	未	調	外	無		1,319	2,280	3,599	0	0	0	1,319	2,280	3,599
沖縄県	八重瀬町	①	547.362	東風平運動公園	都市基幹公園	運動	継続	23.1	9.7	0.3	13.1	S56	未	調	外	無		2,777	4,810	7,587	0	0	0	2,777	4,810	7,587
沖縄県	八重瀬町	①	547.362	伊覇近隣公園	住区基幹公園	近隣	新規	1.4	0	1.4	0	H20	未	内	外	他		0	0	0	0	0	0	0	0	0
沖縄県	八重瀬町	①	547.362	八重瀬町公園施設長寿命化計	長寿命	新規						H23	H23													
合計								41.7	10.3	2.7	28.7							5,788	7,155	12,943	0	0	0	5,788	7,155	12,943

※A列(1列)は自動計算に用いるので削除しないこと。
 ※青色部には計算式が入力されているので注意すること。

H20事業費(百万円)									H21事業費(百万円)									H22事業費(百万円)								
補助事業費			単独事業費			補単計			補助事業費			単独事業費			補単計			補助事業費			単独事業費			補単計		
用地費	施設費	計	用地費	施設費	計	用地費	施設費	計	用地費	施設費	計	用地費	施設費	計	用地費	施設費	計	用地費	施設費	計	用地費	施設費	計	用地費	施設費	計
74	5	79	0	0	0	74	5	79	0	36	36	0	0	0	0	36	36	0	40	40	0	0	0	0	0	0
0	12	12	0	0	0	0	12	12	0	30	30	0	0	0	0	30	30	0	30	30	0	0	0	0	0	0
0	30	30	0	0	0	0	30	30	0	30	30	0	0	0	0	30	30	0	30	30	0	0	0	0	0	0
100	0	100	0	0	0	100	0	100	128	0	128	0	0	0	128	0	128	0	0	0	0	35	35	35	0	35
0	0	0	0	0	0	0	0	0	0	0	0	0	0	0	0	0	0	0	0	0	0	0	0			
0	0	0	0	0	0	0	0	0	0	0	0	0	0	0	0	0	0	0	0	0	0	0	0			
0	0	0	0	0	0	0	0	0	0	0	0	0	0	0	0	0	0	0	0	0	0	0	0			
0	0	0	0	0	0	0	0	0	0	0	0	0	0	0	0	0	0	0	0	0	0	0	0			
0	0	0	0	0	0	0	0	0	0	0	0	0	0	0	0	0	0	0	0	0	0	0	0			
0	0	0	0	0	0	0	0	0	0	0	0	0	0	0	0	0	0	0	0	0	0	0	0			
0	0	0	0	0	0	0	0	0	0	0	0	0	0	0	0	0	0	0	0	0	0	0	0			
0	0	0	0	0	0	0	0	0	0	0	0	0	0	0	0	0	0	0	0	0	0	0	0			
0	0	0	0	0	0	0	0	0	0	0	0	0	0	0	0	0	0	0	0	0	0	0	0			
0	0	0	0	0	0	0	0	0	0	0	0	0	0	0	0	0	0	0	0	0	0	0	0			
0	0	0	0	0	0	0	0	0	0	0	0	0	0	0	0	0	0	0	0	0	0	0	0			
0	0	0	0	0	0	0	0	0	0	0	0	0	0	0	0	0	0	0	0	0	0	0	0			
0	0	0	0	0	0	0	0	0	0	0	0	0	0	0	0	0	0	0	0	0	0	0	0			
0	0	0	0	0	0	0	0	0	0	0	0	0	0	0	0	0	0	0	0	0	0	0	0			
0	0	0	0	0	0	0	0	0	0	0	0	0	0	0	0	0	0	0	0	0	0	0	0			
0	0	0	0	0	0	0	0	0	0	0	0	0	0	0	0	0	0	0	0	0	0	0	0			
0	0	0	0	0	0	0	0	0	0	0	0	0	0	0	0	0	0	0	0	0	0	0	0			
0	0	0	0	0	0	0	0	0	0	0	0	0	0	0	0	0	0	0	0	0	0	0	0			
0	0	0	0	0	0	0	0	0	0	0	0	0	0	0	0	0	0	0	0	0	0	0	0			
0	0	0	0	0	0	0	0	0	0	0	0	0	0	0	0	0	0	0	0	0	0	0	0			
0	0	0	0	0	0	0	0	0	0	0	0	0	0	0	0	0	0	0	0	0	0	0	0			
0	0	0	0	0	0	0	0	0	0	0	0	0	0	0	0	0	0	0	0	0	0	0	0			
0	0	0	0	0	0	0	0	0	0	0	0	0	0	0	0	0	0	0	0	0	0	0	0			
0	0	0	0	0	0	0	0	0	0	0	0	0	0	0	0	0	0	0	0	0	0	0	0			
0	0	0	0	0	0	0	0	0	0	0	0	0	0	0	0	0	0	0	0	0	0	0	0			
0	0	0	0	0	0	0	0	0	0	0	0	0	0	0	0	0	0	0	0	0	0	0	0			
0	0	0	0	0	0	0	0	0	0	0	0	0	0	0	0	0	0	0	0	0	0	0	0			
0	0	0	0	0	0	0	0	0	0	0	0	0	0	0	0	0	0	0	0	0	0	0	0			
174	47	221	0	0	0	174	47	221	128	96	224	0	0	0	128	96	224	0	100	100	0	35	35	0	135	135

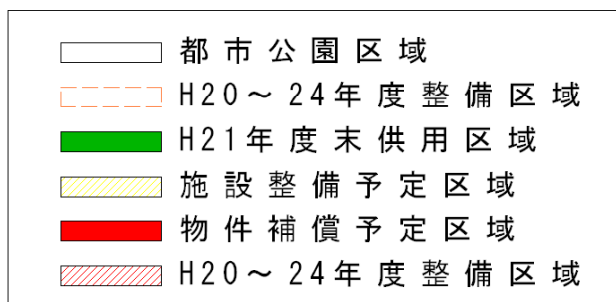
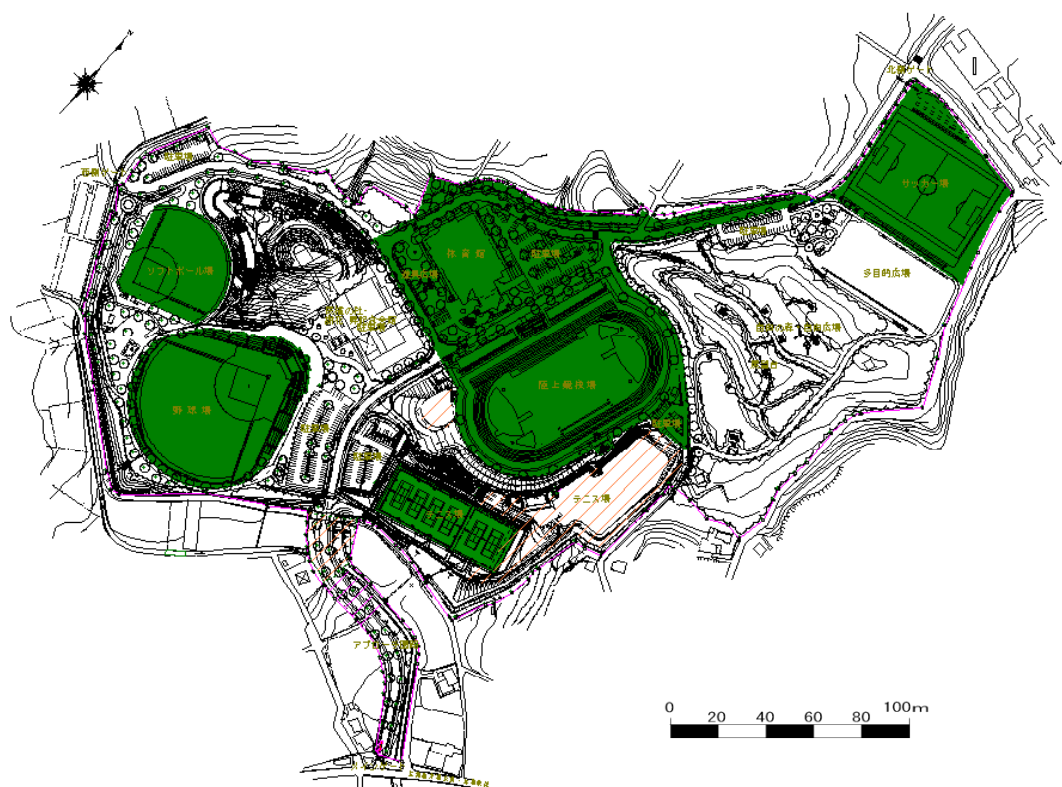
H25以降事業費(百万円)						全体事業費(百万円)								
補助事業費			単独事業費			補助事業費			単独事業費					
用地費	施設費	計	用地費	施設費	計	用地費	施設費	計	用地費	施設費	計	用地費	施設費	計
255	716	971	0	0	0	255	716	971	2,021	936	2,957	0	0	0
73	308	381	0	0	0	73	308	381	1,408	2,704	4,112	0	0	0
104	59	163	0	0	0	104	59	163	2,904	4,996	7,900	0	0	0
0	0	0	0	0	0	0	0	0	228	0	228	0	71	71
432	1,083	1,515	0	0	0	432	1,083	1,515	6,561	8,642	15,203	0	71	71
												6,561	8,713	15,274

東風平運動公園（八重瀬町事業、運動公園）

<公園の概要と5カ年間の整備予定>

本公園は八重瀬町のほぼ中央に位置する。昭和62年沖縄国体のバドミントン会場として使用され、現在も沖縄県大会、九州大会等の会場として幅広く利用されている。公園の主な施設として、陸上競技場・体育館・ソフトボール場・野球場・サッカー場が整備され、共用開始を行っている。

事業計画では、テニス場周辺、園路、進入路の整備を行い運動公園として早期の機能充実を図りたい。



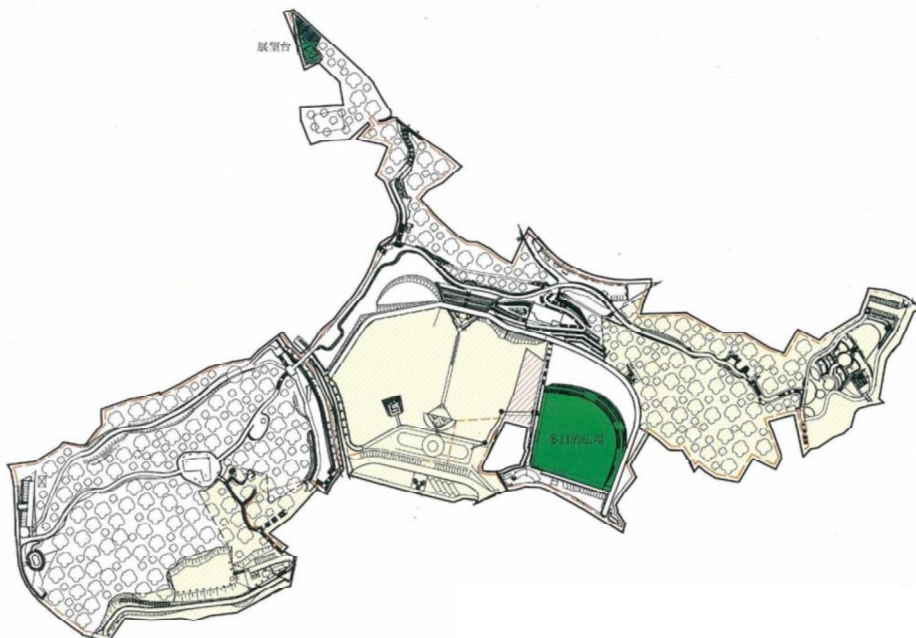
事業規模	全体計画面積	23.1ha
	H21末全体供用面積	10.3ha
	H20～H24追加供用面積	0.5ha

西部プラザ公園（八重瀬町事業、総合公園）

<公園の概要と5カ年間の整備予定>

本公園は八重瀬町の西部に位置し、緑地環境に優れた地域にあり、昭和 63 年度に整備計画を検討し、平成 4 年 2 月の事業認可により、自然景観と史跡等を身近に感じる緑地空間及び草花や野鳥等の自然観察や自然とのふれあいのできる公園として整備を推進している。

同公園内の施設を結ぶ園路(ウォーカーロード)、広場整備等の整備及び用地取得を行い事業の完成を目指す。



	都市公園区域
	H20~H24年度整備区域
	H21 年度末供用区域
	施設整備予定区域
	物件補償予定区域
	用地買収予定区域

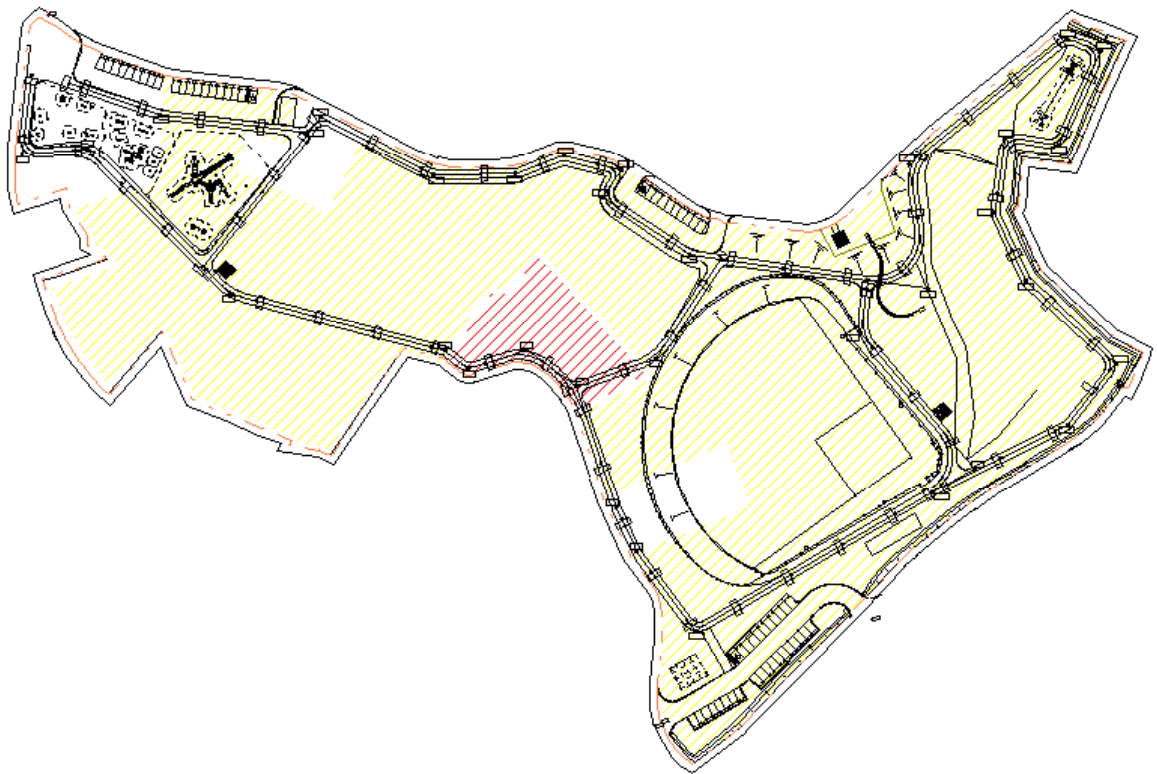
事業規模：計画面積	13.2ha
平成 21 末全体供用面積	0.6ha
平成 20~H24 追加供用面積	0.7ha







長田門原公園（八重瀬町事業、地区公園）

<公園の概要と5カ年間の整備予定>

本公園は八重瀬町の北部地域に位置し、レクリエーション施設を主体として、休養施設、修景施設等を配置し、地域住民の要望等に配慮した公園整備を推進している。

同公園はH15年度より、用地確保を優先に事業を推進しながら、平成24年度末には広場等の一部供用開始を行いたい。



	都市公園区域
	H20～24年度整備区域
	H21年度末供用区域
	施設整備予定区域
	物件補償予定区域
	H20～24年度整備区域

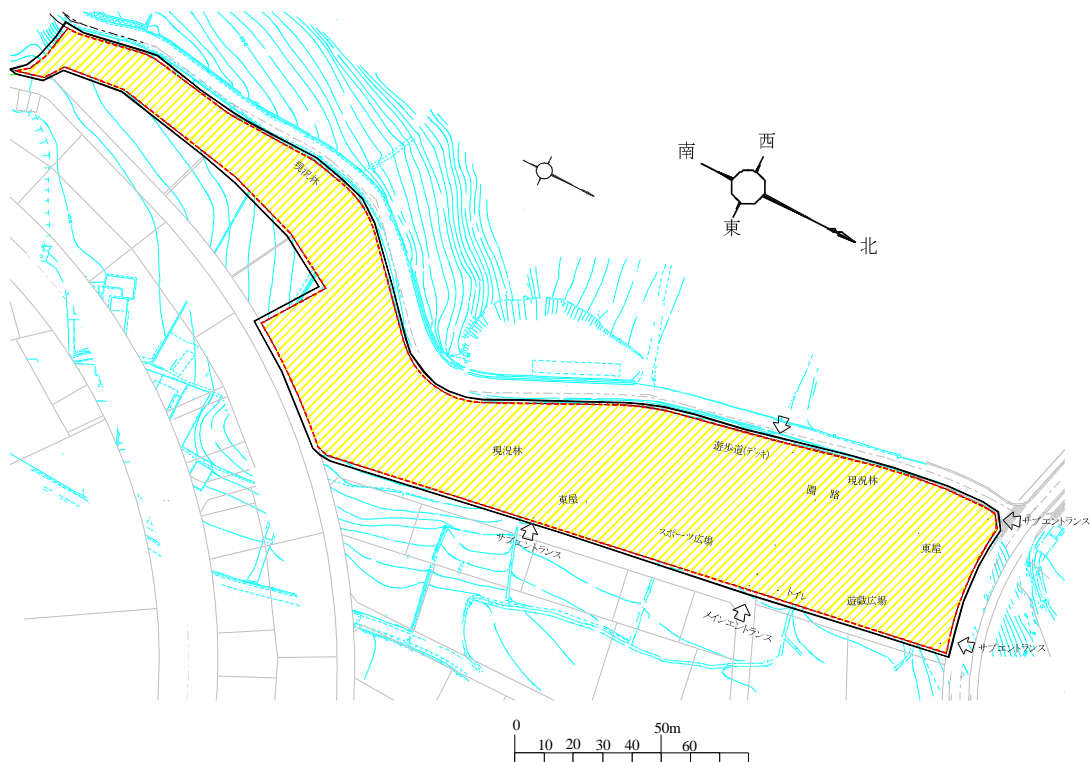
事業規模	全体計画面積	4.0ha
	H21末全体供用面積	0.0ha
	H20～H24追加供用面積	0.5ha







伊覇近隣公園（八重瀬町事業、近隣公園）

<公園の概要と5カ年間の整備予定>

本近隣公園は、八重瀬町の伊覇土地区画整理事業地区内(H5年度都市計画決定)に位置し、公共管理者負担金導入に伴う公園として、地域に居住する幼児から高齢者までのすべての方々が地域コミュニティの形成とレクリエーション活動の場及び憩いの空間として安全で快適に利用できる近隣公園として整備を推進したい。

平成24年度までに同公園の整備完了、供用開始を目指す。



	都市公園区域
	H20~H24年度整備区域
	H21年度末供用区域
	施設整備区域
	物件補償区域
	用地買収予定区域

事業規模：全体計画面積	1.4ha
平成21年末全体供用面積	0.0ha
平成20~H24追加供用面積	1.4ha