


# 地図表記について



## 住所の表記について

八重瀬町字志多伯 80-1

図 A-1



八重瀬町の住所表記は「地番」での表記となります。

図 B-1

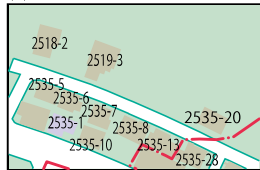
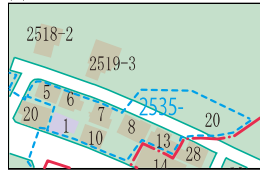


図 B-2



図B-1のように、煩雑、見にくくなるケースについては、図B-2のように、適宜、親番を一括表記して、できるだけ簡潔な表記に努めました。一括表記した親番グループは、必要なものについては、ブルーの点線で括ることで、理解に資していますが、土地の筆界線とは関係ありませんので、ご理解ください。

## 地図上のピクトグラムについて

海抜色	海抜高度	標高点	歩道橋	普通建物	中高層ビル (3階以上)	無壁舎	市町村界線	丁目・字区	国道	県道	路線	信号	交差点名称
40~	30~40m	▲	〰	■	■	■	---	---	58	38	---	---	交差点
20~30m	20~30m	▲	〰	■	■	■	---	---	58	38	---	---	交差点
10~20m	10~20m	▲	〰	■	■	■	---	---	58	38	---	---	交差点
5~10m	5~10m	▲	〰	■	■	■	---	---	58	38	---	---	交差点
0~5m	0~5m	▲	〰	■	■	■	---	---	58	38	---	---	交差点
水面	水面	▲	〰	■	■	■	---	---	58	38	---	---	交差点

## 防災関連

<b>一時避難所</b> <p>台風時等緊急的に一時避難する場所。</p>	<b>収容避難所</b> <p>避難が長期化した場合等でも、生活機能の提供が可能な場所。</p>	<b>土砂災害危険箇所</b> 	<b>土砂災害警戒区域</b> <p>(土砂災害防止法で指定された区域)</p>
<b>広域避難所</b> <p>大規模災害発生時に多くの住民が避難可能な場所。</p>	<b>津波避難所</b> <p>津波被害の危険性が低い場所。</p>	<b>土砂災害危険区域</b> <p>(砂防法、地すべり等防止法、急傾斜地法で指定された区域)</p>	<b>土砂災害危険区域</b> <p>(砂防法、地すべり等防止法、急傾斜地法で指定された区域)</p>
<b>AED</b> <p>自動体外式除細動器</p>	<b>防災行政無線</b> 	<b>大雨時冠水予想箇所</b> <p>(過去の主な大雨時冠水場所)</p>	<b>河川氾濫危険場所</b> 

# 八重瀬町索引図

外間	2	18				
宜次	2	3	18	19		
友寄	2	3	4	18	19	20
屋宜原	4	7	19	20		
伊覇	4	6	20	21		
上原	3	4	20			
小城	3	5	22			
当銘	5	8	22			
志多伯	3	5	6	21	22	
東風平	4	6	7	8	20	21
後原	7	9	10	25		
世名城	8	9	11	16	23	24
新城	9	10	12	13	25	

高良	8	11	23			
富盛	9	11	12	14	16	24
大頓	12					
具志頭	12	13	14	15	27	28
長毛	13	28				
港川	13	28				
安里	12	14	16	17	26	
坂名城	12	14	15	17	26	27
仲座	14	16	17	26		
与座	14	16	17	26		

縮尺: 1/3500
縮尺: 1/5000
縮尺: 1/7000